



**Общество с ограниченной ответственностью  
«НАУЧНО-ИССЛЕДОВАТЕЛЬСКИЙ И ПРОЕКТНЫЙ  
ИНСТИТУТ НЕФТИ И ГАЗА  
УХТИНСКОГО ГОСУДАРСТВЕННОГО ТЕХНИЧЕСКОГО  
УНИВЕРСИТЕТА»**

**(ООО «НИПИ нефти и газа УГТУ»)**

---

**РЕКОНСТРУКЦИЯ ДЮКЕРНЫХ ПЕРЕХОДОВ  
СУБОРСКОГО НЕФТЯНОГО МЕСТОРОЖДЕНИЯ  
ПО ТПП «ЛУКОЙЛ-УСИНСКНЕФТЕГАЗ»**

*ДОКУМЕНТАЦИЯ ПО ПЛАНИРОВКЕ ТЕРРИТОРИИ*

**Проект межевания территории**

**75-01-2НИПИ/2022-ПМТ**



Общество с ограниченной ответственностью  
«НАУЧНО-ИССЛЕДОВАТЕЛЬСКИЙ И ПРОЕКТНЫЙ  
ИНСТИТУТ НЕФТИ И ГАЗА  
УХТИНСКОГО ГОСУДАРСТВЕННОГО ТЕХНИЧЕСКОГО  
УНИВЕРСИТЕТА»

(ООО «НИПИ нефти и газа УГТУ»)

РЕКОНСТРУКЦИЯ ДЮКЕРНЫХ ПЕРЕХОДОВ  
СУБОРСКОГО НЕФТЯНОГО МЕСТОРОЖДЕНИЯ  
ПО ТПП «ЛУКОЙЛ-УСИНСКНЕФТЕГАЗ»

*ДОКУМЕНТАЦИЯ ПО ПЛАНИРОВКЕ ТЕРРИТОРИИ*

**Проект межевания территории**

**75-01-2НИПИ/2022-ПМТ**

Инва. № подл.	
Подп. и дата	
Взам. инв. №	

Заместитель директора – главный инженер

О.С. Соболева

Главный инженер проекта

К.В. Худяев

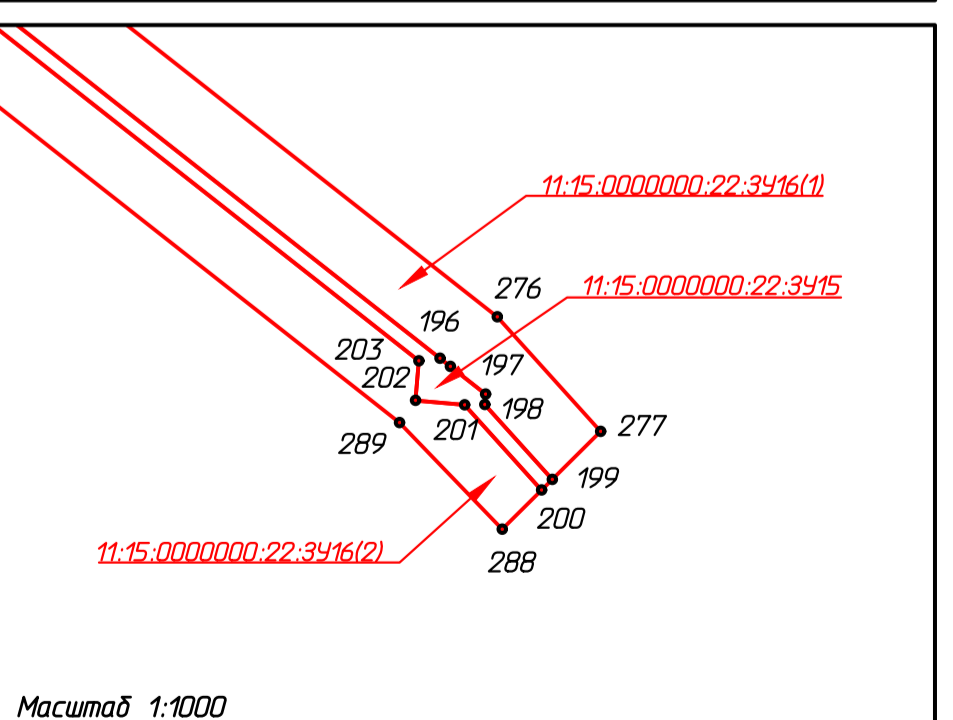
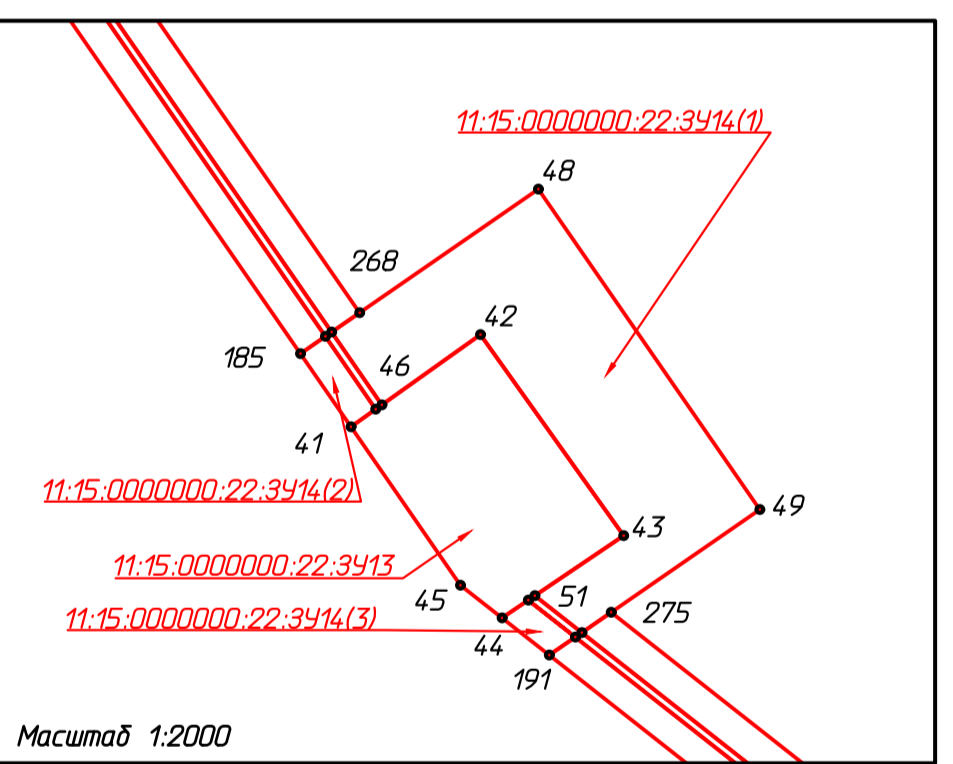
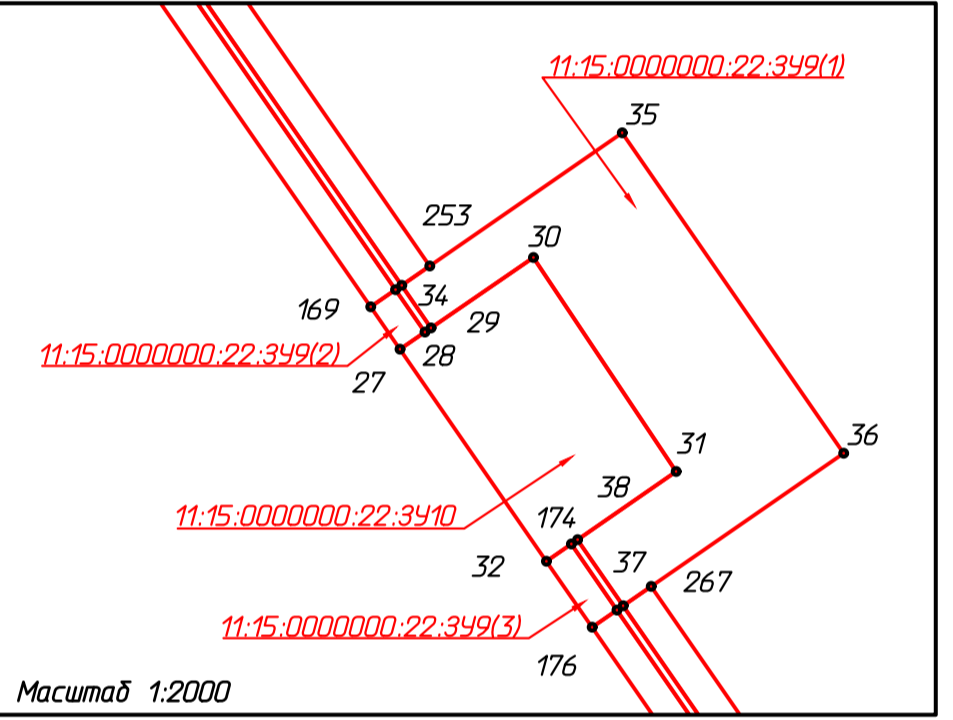
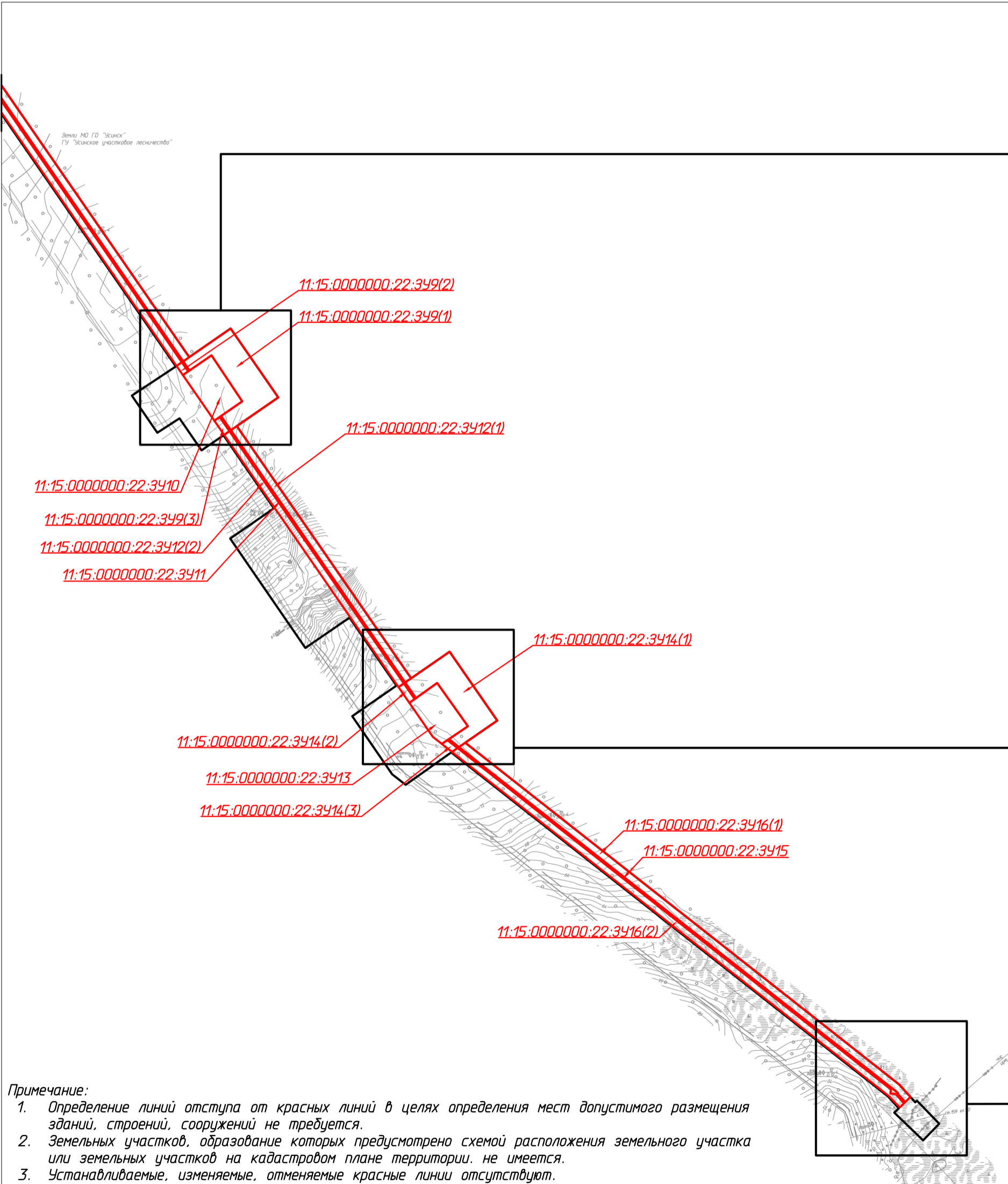
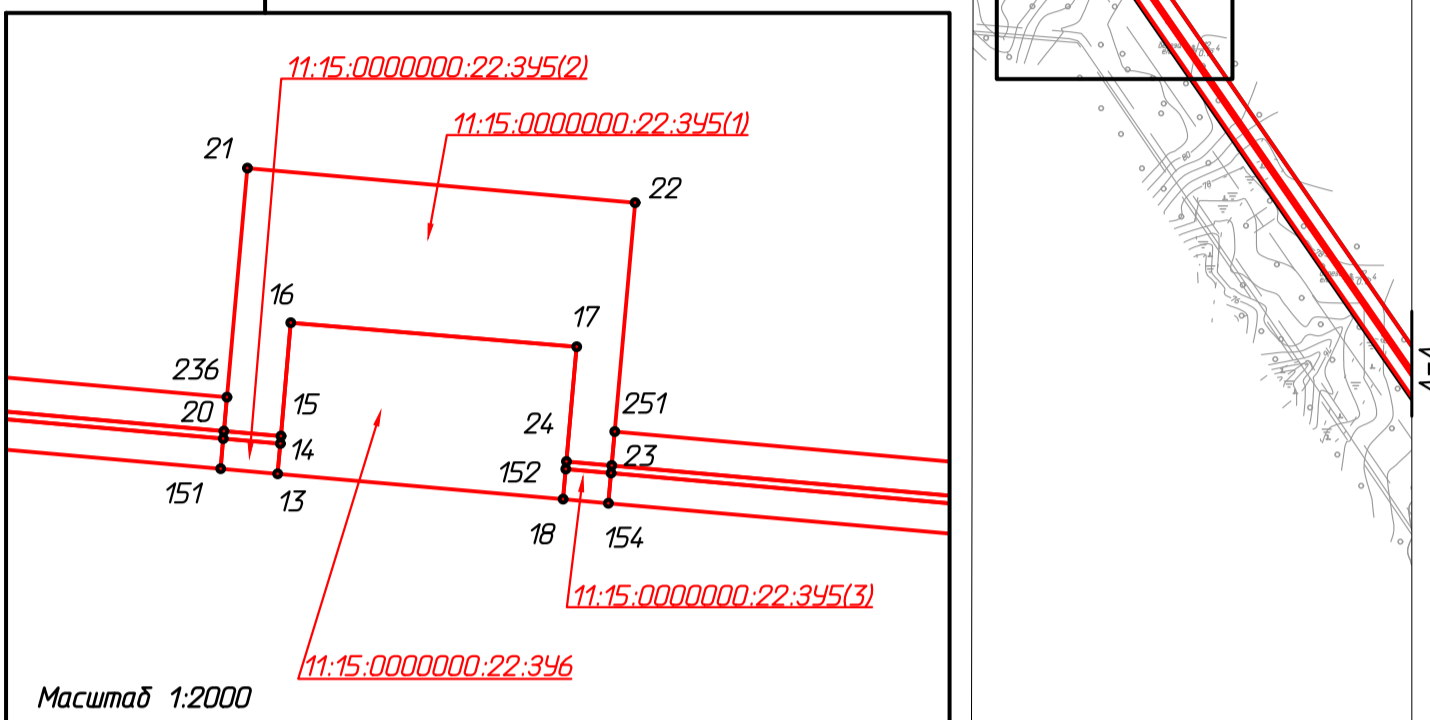
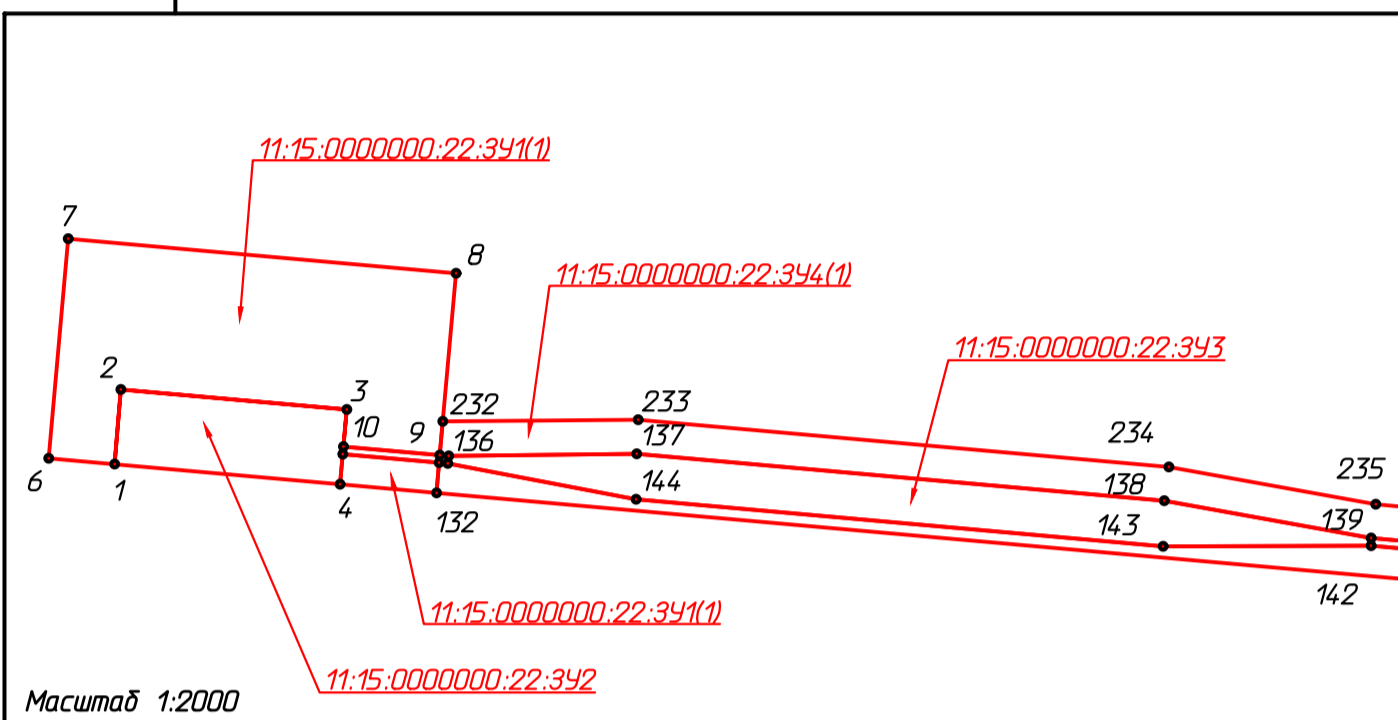
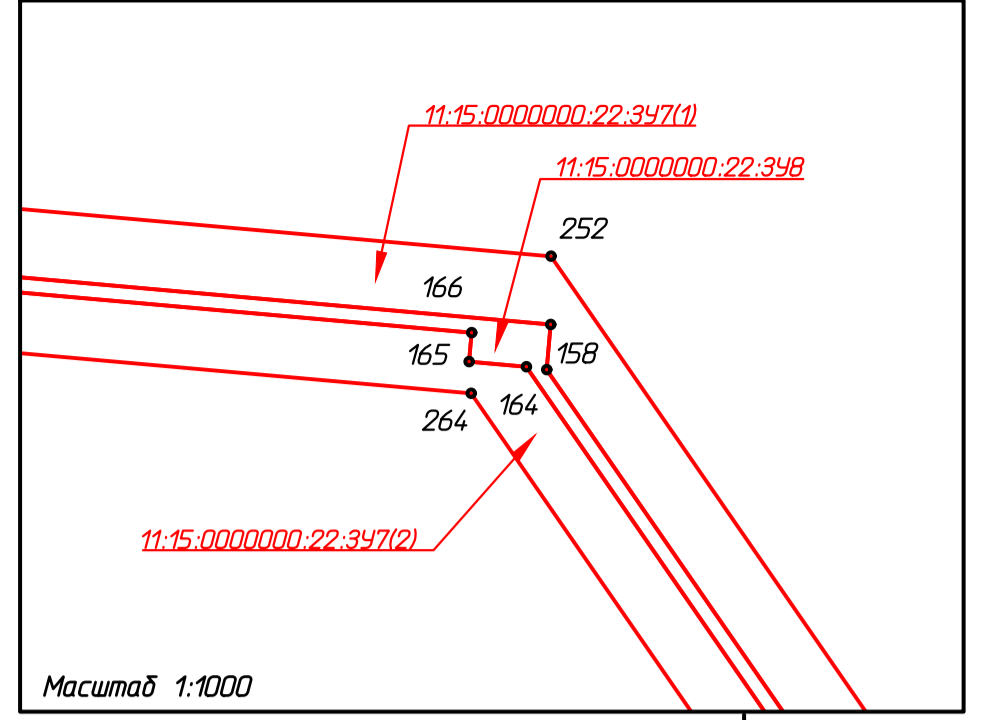
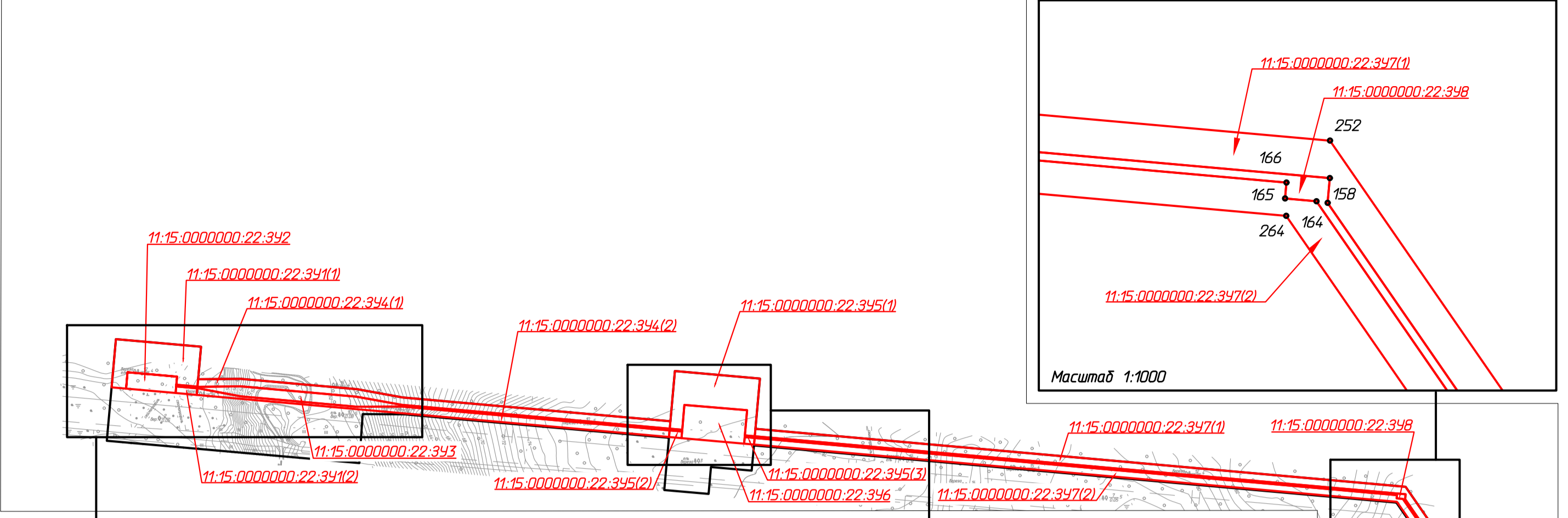
2023

	Обозначение	Наименование	Страница
		<b>Раздел 1 «Проект межевания территории. Графическая часть»</b>	
1	75-01-2НИПИ/2022 - ПМТ.Г1	Чертеж межевания территории	
		<b>Раздел 2 «Проект межевания территории. Текстовая часть»</b>	
2	75-01-2НИПИ/2022 - ПМТ.Т	Пояснительная записка	
		<b>Раздел 3 «Материалы по обоснованию проекта межевания территории. Графическая часть»</b>	
3	75-01-2НИПИ/2022 - ПМТ.Г2	Схема расположения проектируемого лесного участка	
4	75-01-2НИПИ/2022 - ПМТ.Г3	Схема расположения земельных участков в границах ЗОУИТ	
		<b>Раздел 4 «Материалы по обоснованию проекта межевания территории. Пояснительная записка»</b>	
5	75-01-2НИПИ/2022 - ПМТ.Т	Пояснительная записка	
		<b>Приложение</b>	


Инв. № подл.	Подп. и дата	Взам. инв. №					

<b>75-01-2НИПИ/2022-ПМТ</b>									
Изм.	Кол.уч.	Лист	№ док.	Подп.	Дата	Содержание	Стадия	Лист	Листов
ГИП									
Рук. группы		Полищук Е							
Инженер		Тосенко Д.							
							ООО «НИПИ нефти и газа УГТУ»		

С

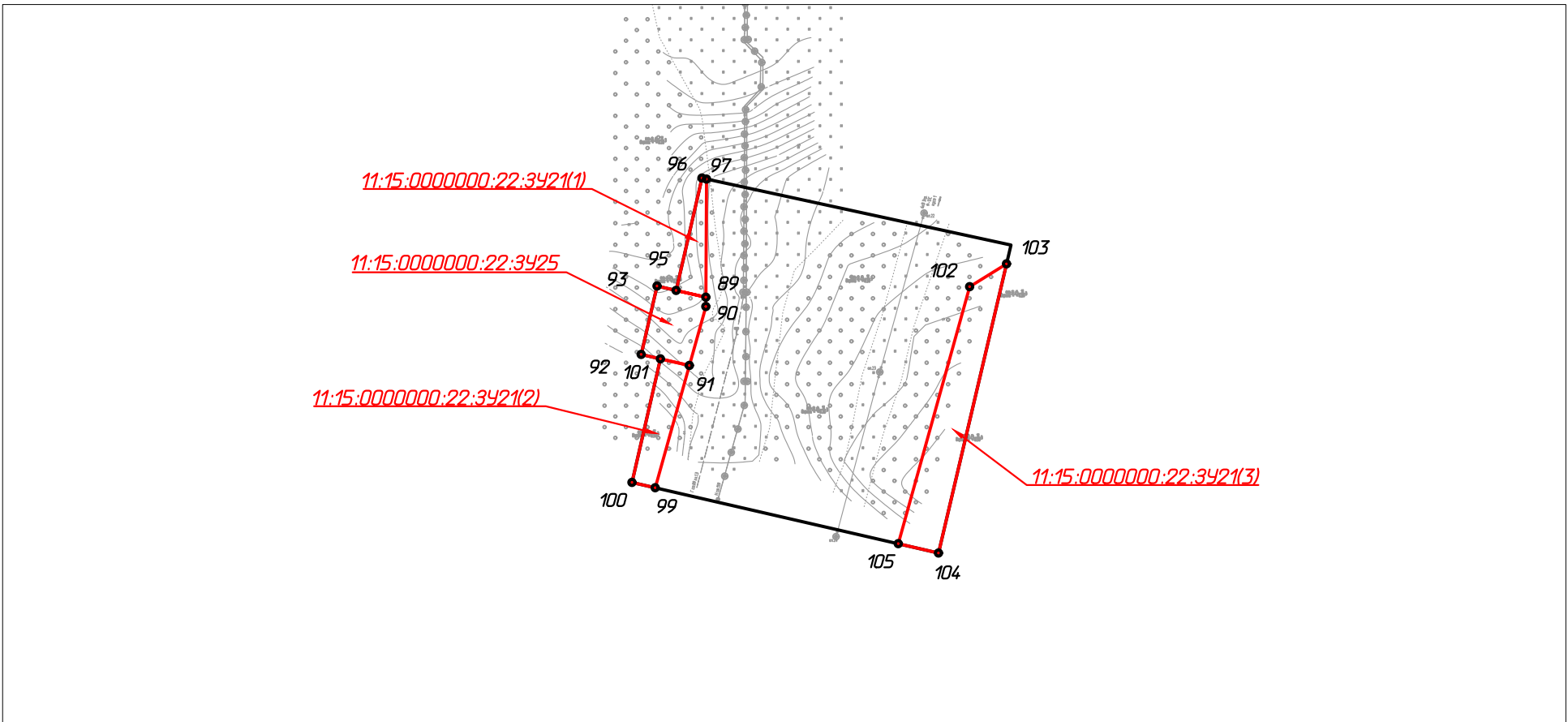
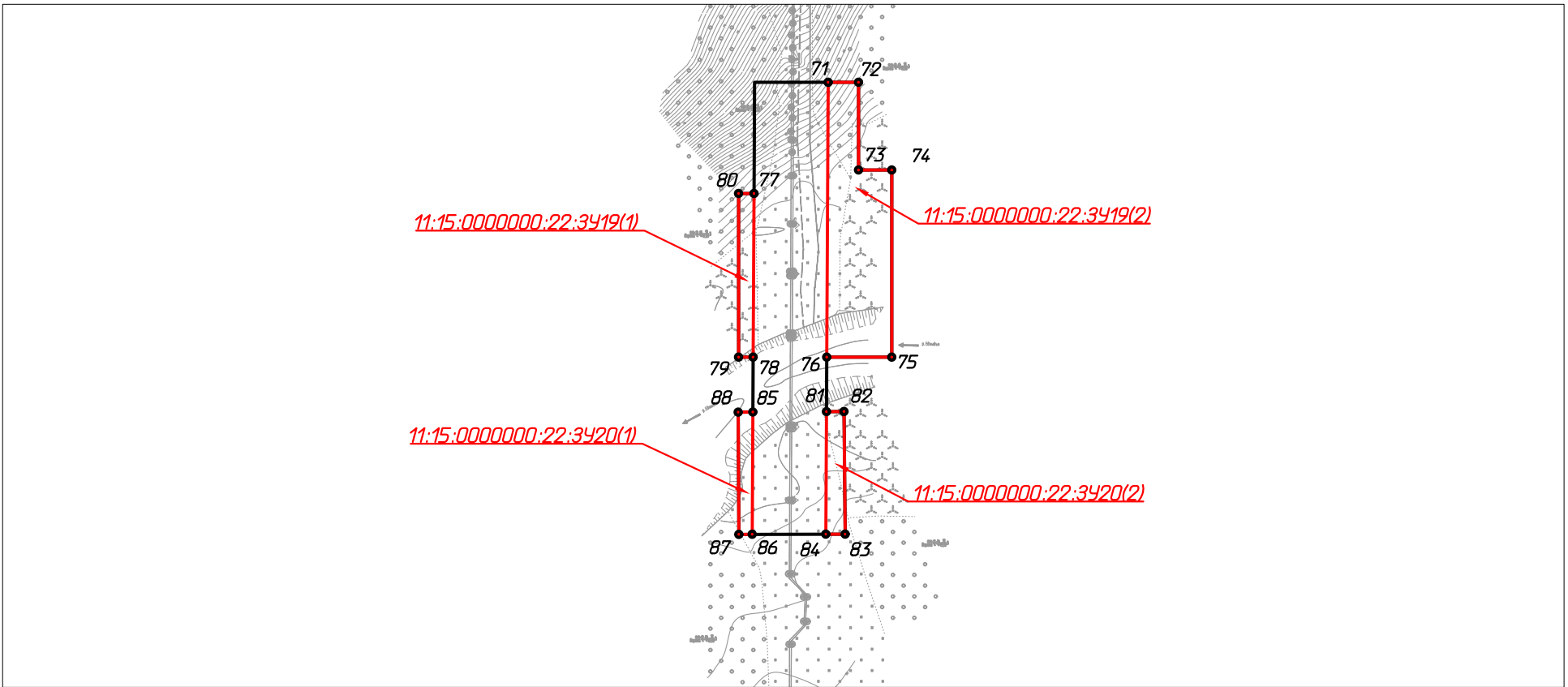
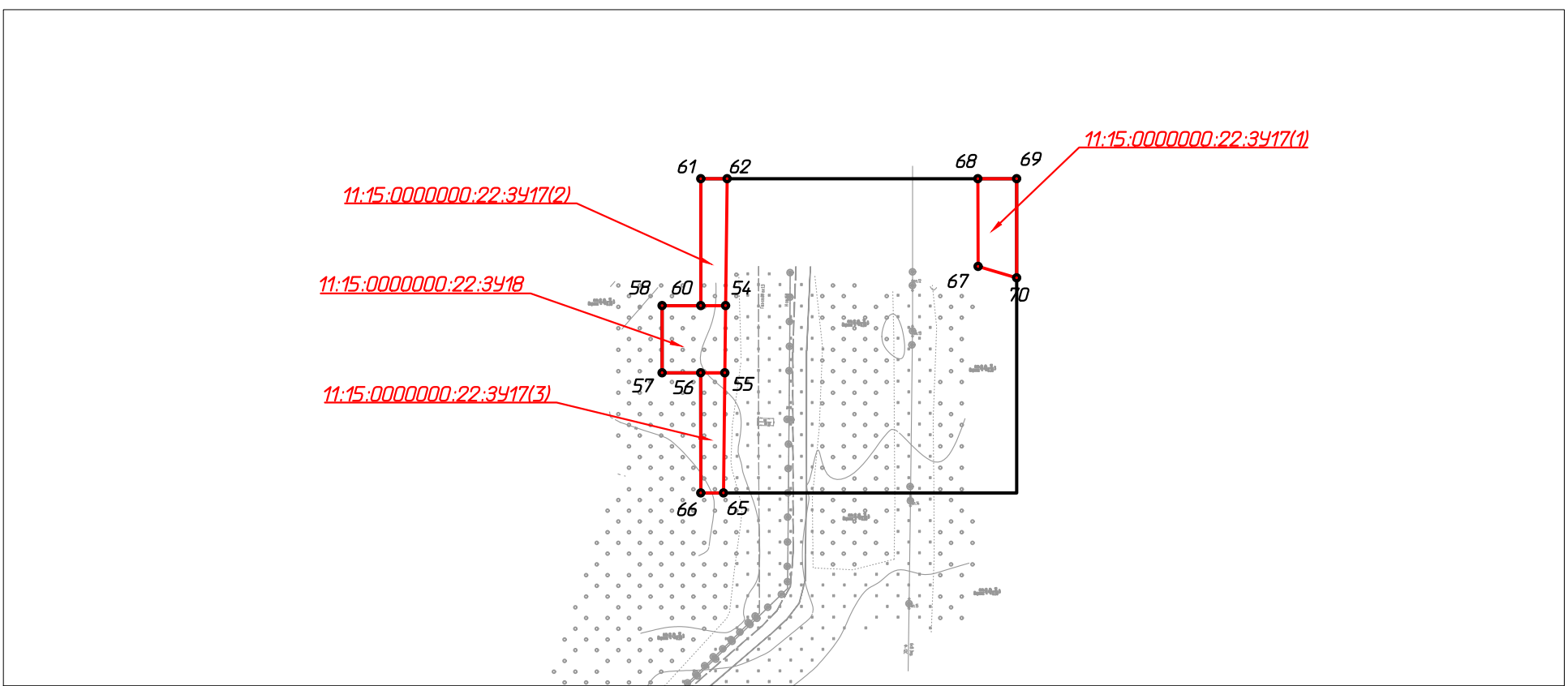


Примечание:  
 1. Определение линий отступа от красных линий в целях определения мест допустимого размещения зданий, строений, сооружений не требуется.  
 2. Земельных участков, образование которых предусмотрено схемой расположения земельного участка или земельных участков на кадастровом плане территории, не имеется.  
 3. Устанавливаемые, изменяемые, отменяемые красные линии отсутствуют.

Условные обозначения	
Обозначение	Наименование
	Границы планируемых и существующих элементов планировочной структуры
	Границы образуемых земельных участков
11.15.0000000.22.341(1)	Условные номера образуемых земельных участков

75-01-2НИПИ/2022-ПМТ.Г1					
Реконструкция джокерных переходов Судорского нефтяного месторождения по ТПП "ЛУКОЙЛ-Усинскнефтегаз"					
Изм.	Колуч.	Лист	№ док.	Подп.	Дата
Разраб.	ГИП	Худяев К.			
Рук. гр.	Инженер	Полицук Е.			
		Тосенко Д.			
Раздел 1 "Проект межевания территории. Графическая часть"				Стадия	Лист
Чертеж межевания территории Масштаб 1:5000				1	Листов
ООО "НИПИ нефти и газа УГТУ"				Формат А2	

Согласовано  
 Взам. инв. №  
 Подп. и дата  
 Инв. № подл.

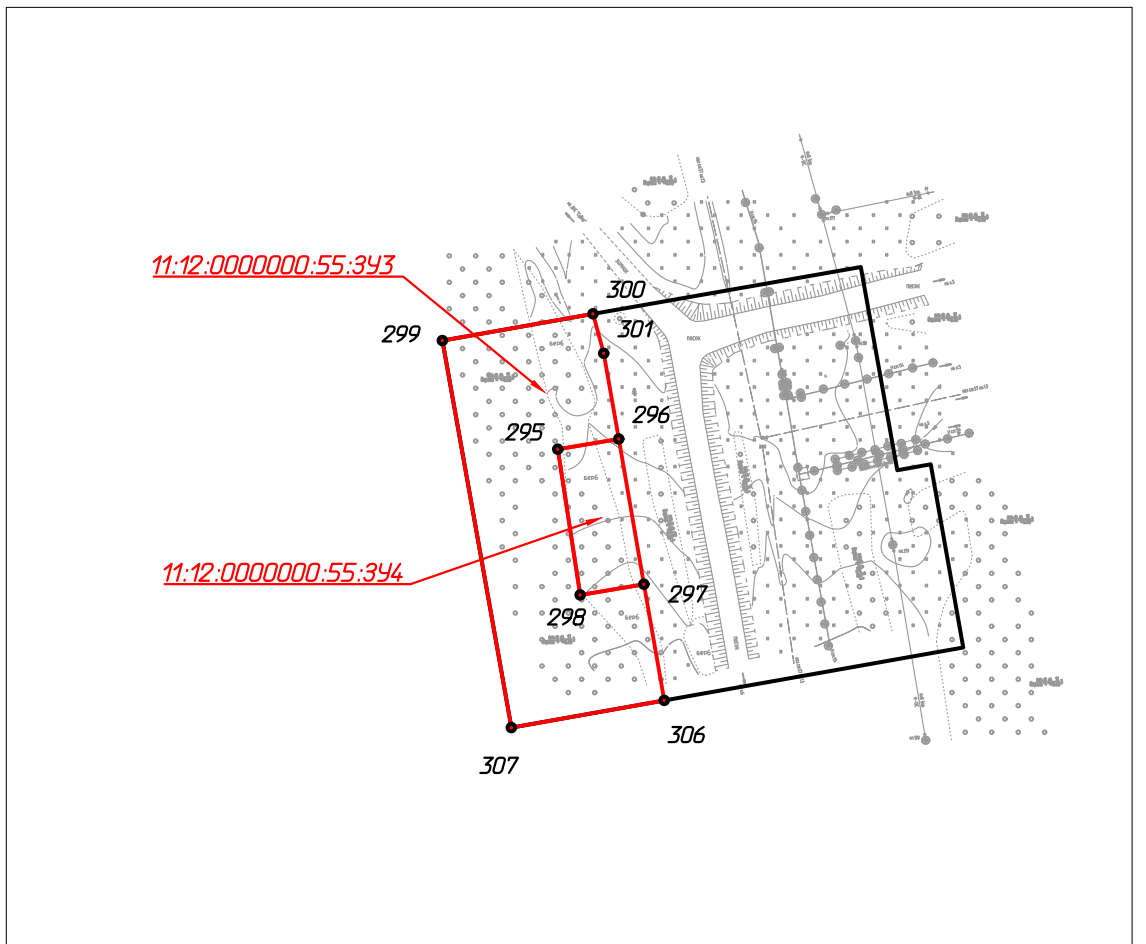
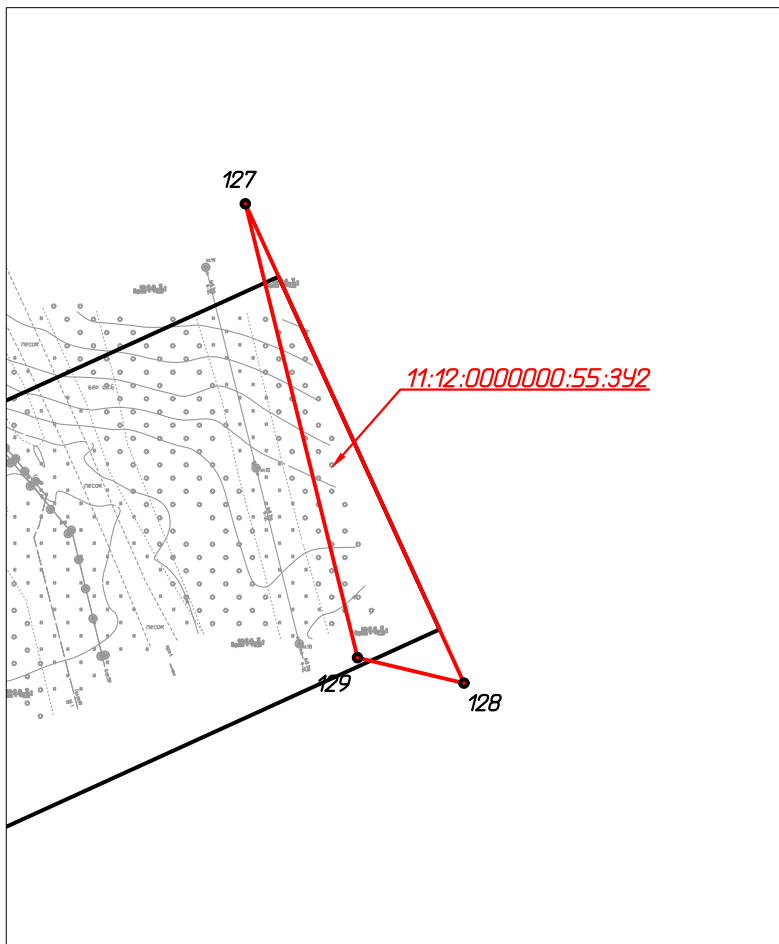
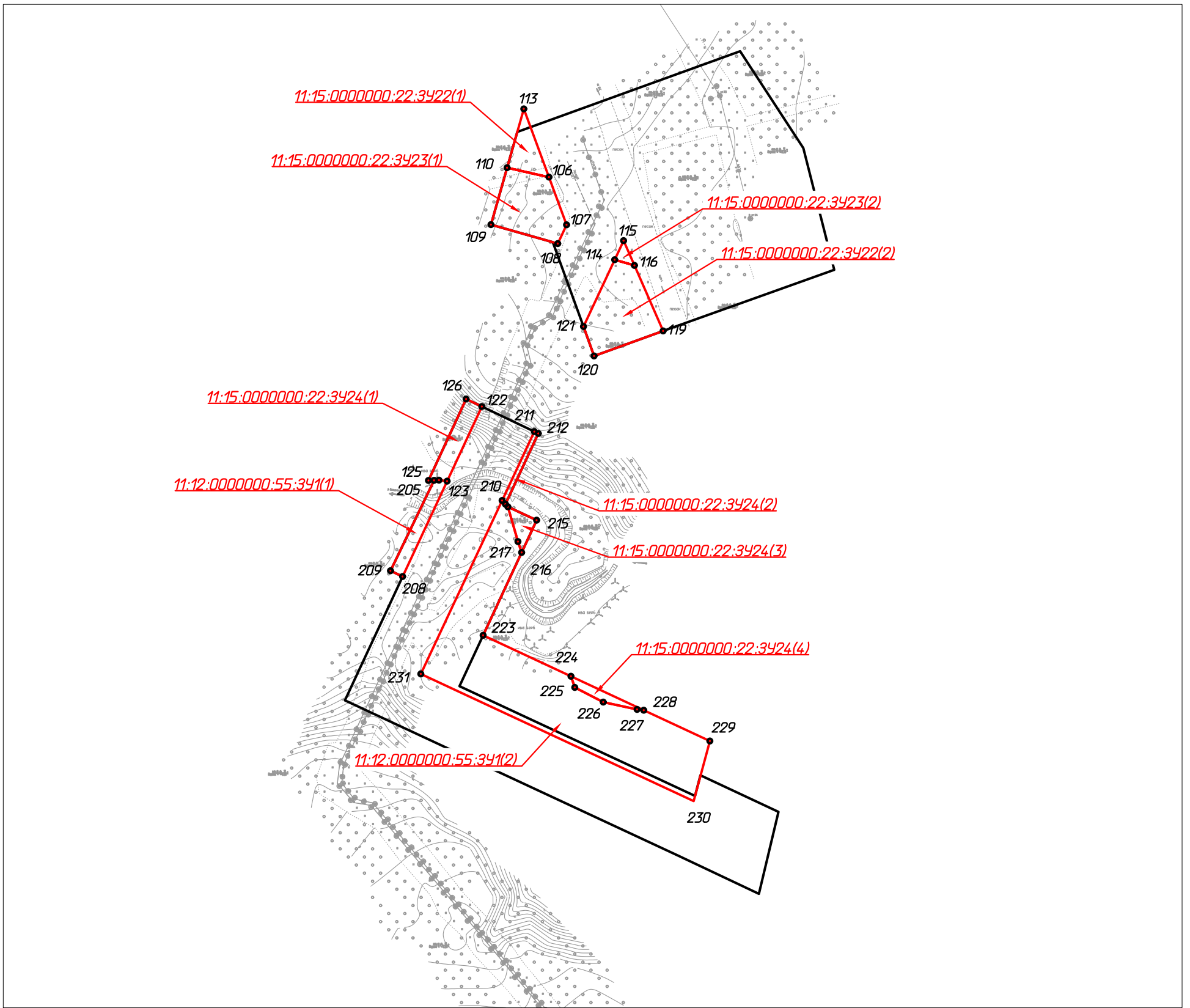


Согласовано			
Взам. шиф. №			
Подп. и дата			
Инв. № подл.			

Изм.	Кол.уч.	Лист	№ док.	Подп.	Дата
Разраб.					
ГИП		Худяев К.		<i>[Signature]</i>	
Рук. гр.		Полищук Е.		<i>[Signature]</i>	
Инженер		Тосенко Д.		<i>[Signature]</i>	

75-01-2НИПИ/2022-ПМТ.Г1		
Реконструкция дюкерных переходов Суворовского нефтяного месторождения по ТПП "ЛУКОЙЛ-Усинскнефтегаз"		
Раздел 1 "Проект межевания территории. Графическая часть"	Стадия	Лист
		2
Чертеж межевания территории Масштаб 1:2000	ООО "НИПИ нефти и газа УГТУ"	

Условные обозначения см. лист 1.



Согласовано	
Изм. № подл.	
Инженер	
Руч. гр.	
Гип	
Разраб.	
Дата	
Подп. и дата	
Взам. инв. №	

Изм.	Кол.уч.	Лист	№ док.	Подп.	Дата
Разраб.					
Гип		Худяев К.		<i>[Signature]</i>	
Руч. гр.		Полищук Е.		<i>[Signature]</i>	
Инженер		Тосенко Д.		<i>[Signature]</i>	

75-01-2НИПИ/2022-ПМТ.Г1		
Реконструкция дюкерных переходов Суворовского нефтяного месторождения по ТПП "ЛУКОЙЛ-Усинскнефтегаз"		
Раздел 1 "Проект межевания территории. Графическая часть"	Стадия	Листов
	3	
Чертеж межевания территории Масштаб 1:2000	ООО "НИПИ нефти и газа УГЛУ"	

Условные обозначения см. лист 1.

## Раздел 2 «ПРОЕКТ МЕЖЕВАНИЯ ТЕРРИТОРИИ. ТЕКСТОВАЯ ЧАСТЬ»

Проект межевания территории по объекту: «Реконструкция дюкерных переходов Суборского нефтяного месторождения по ТПП «ЛУКОЙЛ-Усинскнефтегаз» выполнен ООО «НИПИ нефти и газа УГТУ» (Дополнительное соглашение №75-01-2НИПИ/2022 от 20.04.2022 к рамочному договору подряда №22У0286 от 01.03.2022 с ООО «ЛУКОЙЛ-Коми»).

В соответствии с постановлением Правительства РФ от 02.04.2022 №575 «Об особенностях подготовки, согласования, утверждения, продления сроков действия документации по планировке территории, градостроительных планов земельных участков, выдачи разрешений на строительство объектов капитального строительства, разрешений на ввод в эксплуатацию» принятия решения о подготовке документации по планировке территории не требуется.

Проект подготовлен в целях образования земельных участков лесного фонда:

- на территории ГУ «Усинское лесничество» (Усинское участковое лесничество, кварталы № 826, 829, 830, 843) общей площадью – 9,9005 га путем раздела земельного участка лесного фонда с кадастровым номером 11:15:0000000:22;

- на территории ГУ «Печорское лесничество» (Сынинское участковое лесничество кварталы № 294, 311) общей площадью – 1,0257 га путем раздела земельного участка лесного фонда с кадастровым номером 11:12:0000000:55.

Согласно лесохозяйственному регламенту ГУ «Усинское лесничество» вид использования лесов в границах образуемых земельных участков - строительство, реконструкция, эксплуатация линейных объектов.

Согласно лесохозяйственному регламенту ГУ «Печорское лесничество» вид использования лесов в границах образуемых земельных участков - строительство, реконструкция, эксплуатация линейных объектов.

**а) перечень образуемых земельных участков** представлен в таблице 1.

Таблица 1 – Сведения об образуемых земельных участках.

Условный номер образуемого земельного участка		<b>11:15:0000000:22:3У1</b>				
Местоположение образуемого земельного участка		Российская Федерация, Республика Коми, МО «Усинск», ГУ "Усинское лесничество", Усинское участковое лесничество, квартал № 826				
Вид разрешенного использования образуемого земельного участка		Строительство, реконструкция, эксплуатация, линейных объектов (Реконструкция дюкерных переходов Суборского нефтяного месторождения по ТПП "ЛУКОЙЛ-Усинскнефтегаз"). Противопожарная полоса узла 1 (На период эксплуатации)				
Категория земель		Земли лесного фонда				
Кадастровый номер земельного участка/ кадастрового квартала, из которого образуется земельный участок		11:15:0000000:22				
Способ образования земельного участка		Образование земельных участков из земельных участков, находящихся в государственной или муниципальной собственности				
11:15:0000000:22:3У1(1)						
МСК-11			WGS-84			
№ точки	X	Y	Широта	Долгота	Длины линий	Румбы
1	1098805,36	5497740,26	65°52'05,09998"N	58°10'23,30251"E	17,52	СЗ:84°55'24"
6	1098806,91	5497722,81	65°52'05,16918"N	58°10'21,93118"E	58,28	СВ:5°5'24"
7	1098864,96	5497727,98	65°52'07,03636"N	58°10'22,49470"E	103,00	ЮВ:84°54'54"
8	1098855,83	5497830,57	65°52'06,62890"N	58°10'30,55692"E	48,28	ЮЗ:5°5'12"
9	1098807,74	5497826,29	65°52'05,08209"N	58°10'30,09019"E	25,59	СЗ:84°54'42"
10	1098810,01	5497800,8	65°52'05,18339"N	58°10'28,08706"E	9,83	СВ:5°4'42"
3	1098819,80	5497801,67	65°52'05,49829"N	58°10'28,18196"E	59,98	СЗ:84°55'12"
2	1098825,11	5497741,93	65°52'05,73534"N	58°10'23,48722"E	19,82	ЮЗ:4°49'54"
1	1098805,36	5497740,26	65°52'05,09998"N	58°10'23,30251"E		
Площадь 11:15:0000000:22:3У1(1)		0,4558	га			

Взам. инв. №  
Подп. и дата  
Инв. № подл.

75-01-2НИПИ/2022-ПМТ.Т1

Лист

Изм.	Кол.уч	Лист	№ док.	Подп.	Дата
------	--------	------	--------	-------	------

11:15:0000000:22:3У1(2)						
№ точки	X	Y	Широта	Долгота	Длины линий	Румбы
130	1098808,01	5497800,62	65°52'05,11906"N	58°10'28,06749"E	25,59	ЮВ:84°55'60"
131	1098805,75	5497826,11	65°52'05,01809"N	58°10'30,07065"E	8,00	ЮЗ:5°5'30"
132	1098797,78	5497825,40	65°52'04,76174"N	58°10'29,99325"E	25,59	СЗ:84°54'42"
4	1098800,05	5497799,91	65°52'04,86303"N	58°10'27,99012"E	7,99	СВ:5°5'48"
130	1098808,01	5497800,62	65°52'05,11906"N	58°10'28,06749"E		
Площадь 11:15:0000000:22:3У1(2)		0,0205	га			
<b>ИТОГО 11:15:0000000:22:3У1</b>		<b>0,4763</b>	<b>га</b>			
Условный номер образуемого земельного участка			<b>11:15:0000000:22:3У2</b>			
Местоположение образуемого земельного участка			Российская Федерация, Республика Коми, МО «Усинск», ГУ "Усинское лесничество", Усинское участковое лесничество, квартал № 826			
Вид разрешенного использования образуемого земельного участка			Строительство, реконструкция, эксплуатация, линейных объектов (Реконструкция дюкерных переходов Суборского нефтяного месторождения по ТПП "ЛУКОЙЛ-Усинскнефтегаз"). Узел 1 (На период эксплуатации)			
Категория земель			Земли лесного фонда			
Кадастровый номер земельного участка/ кадастрового квартала, из которого образуется земельный участок			11:15:0000000:22			
Способ образования земельного участка			Образование земельных участков из земельных участков, находящихся в государственной или муниципальной собственности			
МСК-11			WGS-84			
№ точки	X	Y	Широта	Долгота	Длины линий	Румбы
1	1098805,36	5497740,26	65°52'05,09998"N	58°10'23,30251"E	19,82	СВ:4°49'54"
2	1098825,11	5497741,93	65°52'05,73534"N	58°10'23,48722"E	59,98	ЮВ:84°55'12"
3	1098819,80	5497801,67	65°52'05,49829"N	58°10'28,18196"E	19,83	ЮЗ:5°5'36"
4	1098800,05	5497799,91	65°52'04,86303"N	58°10'27,99012"E	59,89	СЗ:84°54'48"
1	1098805,36	5497740,26	65°52'05,09998"N	58°10'23,30251"E		
Площадь 11:15:0000000:22:3У2		<b>0,1188</b>	<b>га</b>			
Условный номер образуемого земельного участка			<b>11:15:0000000:22:3У3</b>			
Местоположение образуемого земельного участка			Российская Федерация, Республика Коми, МО «Усинск», ГУ "Усинское лесничество", Усинское участковое лесничество, квартал 826			
Вид разрешенного использования образуемого земельного участка			Строительство, реконструкция, эксплуатация, линейных объектов (Реконструкция дюкерных переходов Суборского нефтяного месторождения по ТПП "ЛУКОЙЛ-Усинскнефтегаз"). Трасса ВЛ (На период эксплуатации. Участок 1)			
Категория земель			Земли лесного фонда			
Кадастровый номер земельного участка/ кадастрового квартала, из которого образуется земельный участок			11:15:0000000:22			
Способ образования земельного участка			Образование земельных участков из земельных участков, находящихся в государственной или муниципальной собственности			
МСК-11			WGS-84			
№ точки	X	Y	Широта	Долгота	Длины линий	Румбы
10	1098810,01	5497800,80	65°52'05,18339"N	58°10'28,08706"E	25,59	ЮВ:84°54'42"
9	1098807,74	5497826,29	65°52'05,08209"N	58°10'30,09019"E	2,37	ЮВ:84°54'54"
136	1098807,53	5497828,65	65°52'05,07272"N	58°10'30,27565"E	49,72	СВ:89°20'36"
137	1098808,10	5497878,37	65°52'05,03636"N	58°10'34,19635"E	140,13	ЮВ:84°54'54"
138	1098795,68	5498017,95	65°52'04,48179"N	58°10'45,16518"E	55,62	ЮВ:79°46'42"
139	1098785,81	5498072,69	65°52'04,10296"N	58°10'49,45338"E	339,6	ЮВ:84°54'48"
15	1098755,70	5498410,95	65°52'02,75754"N	58°11'16,03463"E	2,00	ЮЗ:5°10'6"
14	1098753,71	5498410,77	65°52'02,69354"N	58°11'16,01506"E	339,46	СЗ:84°54'48"

Взам. инв №

Подп. и дата

Инв. № подл.

75-01-2НИПИ/2022-ПМТ.Т1

Лист

Изм. Кол.уч Лист № док. Подп. Дата



142	1098783,81	5498072,65	65°52'04,03848"N	58°10'49,44483"E	55,01	Ю3:89°48'48"
143	1098783,63	5498017,64	65°52'04,09337"N	58°10'45,10827"E	140,01	С3:84°53'36"
144	1098796,09	5497878,19	65°52'04,64908"N	58°10'34,14983"E	50,69	С3:79°15'18"
145	1098805,54	5497828,39	65°52'05,00880"N	58°10'30,24981"E	2,29	С3:84°44'12"
131	1098805,75	5497826,11	65°52'05,01809"N	58°10'30,07065"E	25,59	С3:84°55'60"
130	1098808,01	5497800,62	65°52'05,11906"N	58°10'28,06749"E	2,01	СВ:5°8'36"
10	1098810,01	5497800,80	65°52'05,18339"N	58°10'28,08706"E		

<b>Площадь</b> 11:15:0000000:22:3У3	<b>0,3151</b>	<b>га</b>				
--	---------------	-----------	--	--	--	--

Условный номер образуемого земельного участка	<b>11:15:0000000:22:3У4</b>					
---	-----------------------------	--	--	--	--	--

Местоположение образуемого земельного участка	Российская Федерация, Республика Коми, МО «Усинск», ГУ "Усинское лесничество", Усинское участковое лесничество, квартал № 826					
---	---	--	--	--	--	--

Вид разрешенного использования образуемого земельного участка	Строительство, реконструкция, эксплуатация, линейных объектов (Реконструкция дюкерных переходов Суборского нефтяного месторождения по ТПП "ЛУКОЙЛ-Усинскнефтегаз"). Трасса ВЛ (На период строительства. Участок 1)					
---	--	--	--	--	--	--

Категория земель	Земли лесного фонда					
------------------	---------------------	--	--	--	--	--

Кадастровый номер земельного участка/ кадастрового квартала, из которого образуется земельный участок	11:15:0000000:22					
---	------------------	--	--	--	--	--

Способ образования земельного участка	Образование земельных участков из земельных участков, находящихся в государственной или муниципальной собственности					
---------------------------------------	---	--	--	--	--	--

11:15:0000000:22:3У4(1)

МСК-11			WGS-84			
№ точки	X	Y	Широта	Долгота	Длины линий	Румбы
232	1098816,66	5497827,08	65°52'05,36901"N	58°10'30,17646"E	51,68	СВ:89°30'42"
233	1098817,10	5497878,76	65°52'05,32629"N	58°10'34,25131"E	140,95	ЮВ:84°54'42"
234	1098804,60	5498019,15	65°52'04,76825"N	58°10'45,28381"E	55,62	ЮВ:79°47'18"
235	1098794,74	5498073,89	65°52'04,38974"N	58°10'49,57205"E	324,05	ЮВ:84°54'48"
236	1098766,01	5498396,66	65°52'03,10600"N	58°11'14,93615"E	8,99	Ю3:5°2'18"
20	1098757,05	5498395,87	65°52'02,81780"N	58°11'14,84965"E	324,46	С3:84°54'54"
139	1098785,81	5498072,69	65°52'04,10296"N	58°10'49,45338"E	55,62	С3:79°46'42"
138	1098795,68	5498017,95	65°52'04,48179"N	58°10'45,16518"E	140,13	С3:84°54'54"
137	1098808,10	5497878,37	65°52'05,03636"N	58°10'34,19635"E	49,72	Ю3:89°20'36"
136	1098807,53	5497828,65	65°52'05,07272"N	58°10'30,27565"E	2,37	С3:84°54'54"
9	1098807,74	5497826,29	65°52'05,08209"N	58°10'30,09019"E	8,95	СВ:5°3'42"
232	1098816,66	5497827,08	65°52'05,36901"N	58°10'30,17646"E		

<b>Площадь</b> 11:15:0000000:22:3У4(1)	<b>0,5154</b>	<b>га</b>				
---	---------------	-----------	--	--	--	--

11:15:0000000:22:3У4(2)

МСК-11			WGS-84			
№ точки	X	Y	Широта	Долгота	Длины линий	Румбы
131	1098805,75	5497826,11	65°52'05,01809"N	58°10'30,07065"E	2,29	ЮВ:84°44'12"
145	1098805,54	5497828,39	65°52'05,00880"N	58°10'30,24981"E	50,69	ЮВ:79°15'18"
144	1098796,09	5497878,19	65°52'04,64908"N	58°10'34,14983"E	140,01	ЮВ:84°53'36"
143	1098783,63	5498017,64	65°52'04,09337"N	58°10'45,10827"E	55,01	СВ:89°48'48"
142	1098783,81	5498072,65	65°52'04,03848"N	58°10'49,44483"E	324,32	ЮВ:84°54'42"
148	1098755,05	5498395,69	65°52'02,75347"N	58°11'14,83005"E	7,99	Ю3:5°5'48"
151	1098747,09	5498394,98	65°52'02,49745"N	58°11'14,75255"E	571,83	С3:84°54'54"
132	1098797,78	5497825,40	65°52'04,76174"N	58°10'29,99325"E	8,00	СВ:5°5'30"
131	1098805,75	5497826,11	65°52'05,01809"N	58°10'30,07065"E		

<b>Площадь</b> 11:15:0000000:22:3У4(2)	<b>0,3605</b>	<b>га</b>				
---	---------------	-----------	--	--	--	--

<b>ИТОГО</b> 11:15:0000000:22:3У4	<b>0,8759</b>	<b>га</b>				
--------------------------------------	---------------	-----------	--	--	--	--

Взам. инв №  
Подп. и дата  
Инв. № подл.

Условный номер образуемого земельного участка			<b>11:15:0000000:22:3У5</b>			
Местоположение образуемого земельного участка			Российская Федерация, Республика Коми, МО «Усинск», ГУ "Усинское лесничество", Усинское участковое лесничество, квартал № 826			
Вид разрешенного использования образуемого земельного участка			Строительство, реконструкция, эксплуатация, линейных объектов (Реконструкция дюкерных переходов Суборского нефтяного месторождения по ТПП "ЛУКОЙЛ-Усинскнефтегаз"). Противопожарная полоса узла 4 (На период эксплуатации)			
Категория земель			Земли лесного фонда			
Кадастровый номер земельного участка/ кадастрового квартала, из которого образуется земельный участок			11:15:0000000:22			
Способ образования земельного участка			Образование земельных участков из земельных участков, находящихся в государственной или муниципальной собственности			
11:15:0000000:22:3У5(1)						
МСК-11			WGS-84			
№ точки	X	Y	Широта	Долгота	Длины линий	Румбы
15	1098755,70	5498410,95	65°52'02,75754"N	58°11'16,03463"E	15,14	СЗ:84°53'6"
20	1098757,05	5498395,87	65°52'02,81780"N	58°11'14,84965"E	69,79	СВ:5°4'48"
21	1098826,57	5498402,05	65°52'05,05385"N	58°11'15,52486"E	103,01	ЮВ:84°54'54"
22	1098817,44	5498504,65	65°52'04,64561"N	58°11'23,58746"E	69,8	ЮЗ:5°5'18"
23	1098747,92	5498498,46	65°52'02,40958"N	58°11'22,91126"E	12,04	СЗ:84°56'54"
24	1098748,98	5498486,47	65°52'02,45707"N	58°11'21,96906"E	30,47	СВ:5°5'0"
17	1098779,33	5498489,17	65°52'03,43325"N	58°11'22,26407"E	75,89	СЗ:85°12'24"
16	1098785,67	5498413,55	65°52'03,72157"N	58°11'16,32066"E	30,08	ЮЗ:4°57'30"
15	1098755,70	5498410,95	65°52'02,75754"N	58°11'16,03463"E		
Площадь 11:15:0000000:22:3У5(1)		0,4893	га			
11:15:0000000:22:3У5(2)						
МСК-11			WGS-84			
№ точки	X	Y	Широта	Долгота	Длины линий	Румбы
148	1098755,05	5498395,69	65°52'02,75347"N	58°11'14,83005"E	15,14	ЮВ:84°55'18"
14	1098753,71	5498410,77	65°52'02,69354"N	58°11'16,01506"E	8,00	ЮЗ:4°56'54"
13	1098745,74	5498410,08	65°52'02,43717"N	58°11'15,93910"E	15,16	СЗ:84°53'30"
151	1098747,09	5498394,98	65°52'02,49745"N	58°11'14,75255"E	7,99	СВ:5°5'48"
148	1098755,05	5498395,69	65°52'02,75347"N	58°11'14,83005"E		
Площадь 11:15:0000000:22:3У5(2)		0,0121	га			
11:15:0000000:22:3У5(3)						
МСК-11			WGS-84			
№ точки	X	Y	Широта	Долгота	Длины линий	Румбы
152	1098746,99	5498486,29	65°52'02,39307"N	58°11'21,94949"E	12,04	ЮВ:84°54'6"
153	1098745,92	5498498,28	65°52'02,34525"N	58°11'22,89166"E	7,99	ЮЗ:5°5'48"
154	1098737,96	5498497,57	65°52'02,08923"N	58°11'22,81414"E	12,03	СЗ:84°56'36"
18	1098739,02	5498485,59	65°52'02,13671"N	58°11'21,87273"E	8,00	СВ:5°1'12"
152	1098746,99	5498486,29	65°52'02,39307"N	58°11'21,94949"E		
Площадь 11:15:0000000:22:3У5(3)		0,0096	га			
<b>ИТОГО</b>		<b>0,5110</b>	<b>га</b>			
<b>11:15:0000000:22:3У5</b>						
Условный номер образуемого земельного участка			<b>11:15:0000000:22:3У6</b>			
Местоположение образуемого земельного участка			Российская Федерация, Республика Коми, МО «Усинск», ГУ "Усинское лесничество", Усинское участковое лесничество, квартал 826			
Вид разрешенного использования образуемого земельного участка			Строительство, реконструкция, эксплуатация, линейных объектов (Реконструкция дюкерных переходов Суборского нефтяного месторождения по ТПП "ЛУКОЙЛ-Усинскнефтегаз"). Узел 4 (На период эксплуатации)			

Взам. инв №

Подп. и дата

Инв. № подл.

Изм.	Кол.уч	Лист	№ док.	Подп.	Дата

75-01-2НИПИ/2022-ПМТ.Т1

Лист

Категория земель			Земли лесного фонда			
Кадастровый номер земельного участка/ кадастрового квартала, из которого образуется земельный участок			11:15:000000:22			
Способ образования земельного участка			Образование земельных участков из земельных участков, находящихся в государственной или муниципальной собственности			
МСК-11			WGS-84			
№ точки	X	Y	Широта	Долгота	Длины линий	Румбы
13	1098745,74	5498410,08	65°52'02,43717"N	58°11'15,93910"E	8,00	СВ:4°56'54"
14	1098753,71	5498410,77	65°52'02,69354"N	58°11'16,01506"E	2,00	СВ:5°10'6"
15	1098755,70	5498410,95	65°52'02,75754"N	58°11'16,03463"E	30,08	СВ:4°57'30"
16	1098785,67	5498413,55	65°52'03,72157"N	58°11'16,32066"E	75,89	ЮВ:85°12'24"
17	1098779,33	5498489,17	65°52'03,43325"N	58°11'22,26407"E	40,47	ЮЗ:5°4'30"
18	1098739,02	5498485,59	65°52'02,13671"N	58°11'21,87273"E	75,81	СЗ:84°54'54"
13	1098745,74	5498410,08	65°52'02,43717"N	58°11'15,93910"E		
Площадь 11:15:000000:22:3У6		0,3054	га			
Условный номер образуемого земельного участка			11:15:000000:22:3У7			
Местоположение образуемого земельного участка			Российская Федерация, Республика Коми, МО «Усинск», ГУ "Усинское лесничество", Усинское участковое лесничество, квартал 826			
Вид разрешенного использования образуемого земельного участка			Строительство, реконструкция, эксплуатация, линейных объектов (Реконструкция дюкерных переходов Суборского нефтяного месторождения по ТПП "ЛУКОЙЛ-Усинскнефтегаз"). Трасса ВЛ (На период строительства. Участок 2)			
Категория земель			Земли лесного фонда			
Кадастровый номер земельного участка/ кадастрового квартала, из которого образуется земельный участок			11:15:000000:22			
Способ образования земельного участка			Образование земельных участков из земельных участков, находящихся в государственной или муниципальной собственности			
			11:15:000000:22:3У7(1)			
МСК-11			WGS-84			
№ точки	X	Y	Широта	Долгота	Длины линий	Румбы
251	1098756,88	5498499,26	65°52'02,69777"N	58°11'22,99858"E	787,24	ЮВ:84°54'48"
252	1098687,09	5499283,40	65°51'59,57351"N	58°12'24,61479"E	708,46	ЮВ:34°39'42"
253	1098104,36	5499686,32	65°51'40,32236"N	58°12'54,77538"E	9,01	ЮЗ:55°21'24"
34	1098099,24	5499678,91	65°51'40,16549"N	58°12'54,17744"E	696,45	СЗ:34°39'36"
159	1098672,10	5499282,83	65°51'59,09054"N	58°12'24,52895"E	5,98	СВ:5°4'54"
158	1098678,06	5499283,36	65°51'59,28223"N	58°12'24,58699"E	788,00	СЗ:84°54'48"
23	1098747,92	5498498,46	65°52'02,40958"N	58°11'22,91126"E	9,00	СВ:5°6'6"
251	1098756,88	5498499,26	65°52'02,69777"N	58°11'22,99858"E		
Площадь 11:15:000000:22:3У7(1)		1,3408	га			
			11:15:000000:22:3У7(2)			
МСК-11			WGS-84			
№ точки	X	Y	Широта	Долгота	Длины линий	Румбы
153	1098745,92	5498498,28	65°52'02,34525"N	58°11'22,89166"E	777,68	ЮВ:84°54'48"
166	1098676,98	5499272,90	65°51'59,25907"N	58°12'23,75960"E	3,85	ЮЗ:5°4'24"
165	1098673,15	5499272,56	65°51'59,13589"N	58°12'23,72235"E	7,60	ЮВ:84°56'30"
164	1098672,48	5499280,13	65°51'59,10581"N	58°12'24,31718"E	698,31	ЮВ:34°39'36"
163	1098098,10	5499677,27	65°51'40,13055"N	58°12'54,04508"E	8,00	ЮЗ:55°20'12"
169	1098093,55	5499670,69	65°51'39,99114"N	58°12'53,51410"E	699,56	СЗ:34°39'36"
264	1098668,96	5499272,84	65°51'59,00040"N	58°12'23,73299"E	778,33	СЗ:84°54'48"
154	1098737,96	5498497,57	65°52'02,08923"N	58°11'22,81414"E	7,99	СВ:5°5'48"
153	1098745,92	5498498,28	65°52'02,34525"N	58°11'22,89166"E		
Площадь 11:15:000000:22:3У7(2)		1,1827	га			
<b>ИТОГО 11:15:000000:22:3У7</b>		<b>2,5235</b>	<b>га</b>			

Взам. инв №

Подп. и дата

Инв. № подл.

75-01-2НИПИ/2022-ПМТ.Т1

Лист

Изм. Кол.уч Лист № док. Подп. Дата

Условный номер образуемого земельного участка	<b>11:15:000000:22:3У8</b>
Местоположение образуемого земельного участка	Российская Федерация, Республика Коми, МО «Усинск», ГУ "Усинское лесничество", Усинское участковое лесничество, квартал 826
Вид разрешенного использования образуемого земельного участка	Строительство, реконструкция, эксплуатация, линейных объектов (Реконструкция дюкерных переходов Суборского нефтяного месторождения по ТПП "ЛУКОЙЛ-Усинскнефтегаз"). Трасса ВЛ (На период эксплуатации. Участок 2)
Категория земель	Земли лесного фонда
Кадастровый номер земельного участка/ кадастрового квартала, из которого образуется земельный участок	11:15:000000:22
Способ образования земельного участка	Образование земельных участков из земельных участков, находящихся в государственной или муниципальной собственности

МСК-11			WGS-84			
№ точки	X	Y	Широта	Долгота	Длины линий	Румбы
24	1098748,98	5498486,47	65°52'02,45707"N	58°11'21,96906"E	12,04	ЮВ:84°56'54"
23	1098747,92	5498498,46	65°52'02,40958"N	58°11'22,91126"E	788,00	ЮВ:84°54'48"
158	1098678,06	5499283,36	65°51'59,28223"N	58°12'24,58699"E	5,98	ЮЗ:5°4'54"
159	1098672,10	5499282,83	65°51'59,09054"N	58°12'24,52895"E	696,45	ЮВ:34°39'36"
34	1098099,24	5499678,91	65°51'40,16549"N	58°12'54,17744"E	13,66	ЮВ:34°39'18"
29	1098088,00	5499686,68	65°51'39,79415"N	58°12'54,75893"E	2,00	ЮЗ:55°35'42"
28	1098086,87	5499685,03	65°51'39,75955"N	58°12'54,62581"E	13,65	СЗ:34°38'42"
163	1098098,10	5499677,27	65°51'40,13055"N	58°12'54,04508"E	698,31	СЗ:34°39'36"
164	1098672,48	5499280,13	65°51'59,10581"N	58°12'24,31718"E	7,60	СЗ:84°56'30"
165	1098673,15	5499272,56	65°51'59,13589"N	58°12'23,72235"E	3,85	СВ:5°4'24"
166	1098676,98	5499272,90	65°51'59,25907"N	58°12'23,75960"E	777,68	СЗ:84°54'48"
153	1098745,92	5498498,28	65°52'02,34525"N	58°11'22,89166"E	12,04	СЗ:84°54'6"
152	1098746,99	5498486,29	65°52'02,39307"N	58°11'21,94949"E	2,00	СВ:5°10'6"
24	1098748,98	5498486,47	65°52'02,45707"N	58°11'21,96906"E		
Площадь <b>11:15:000000:22:3У8</b>		<b>0,3062</b>	<b>га</b>			

Условный номер образуемого земельного участка	<b>11:15:000000:22:3У9</b>
Местоположение образуемого земельного участка	Российская Федерация, Республика Коми, МО «Усинск», ГУ "Усинское лесничество", Усинское участковое лесничество, квартал 826
Вид разрешенного использования образуемого земельного участка	Строительство, реконструкция, эксплуатация, линейных объектов (Реконструкция дюкерных переходов Суборского нефтяного месторождения по ТПП "ЛУКОЙЛ-Усинскнефтегаз"). Противопожарная полоса узла 5 (На период эксплуатации)
Категория земель	Земли лесного фонда
Кадастровый номер земельного участка/ кадастрового квартала, из которого образуется земельный участок	11:15:000000:22
Способ образования земельного участка	Образование земельных участков из земельных участков, находящихся в государственной или муниципальной собственности

МСК-11			WGS-84			
№ точки	X	Y	Широта	Долгота	Длины линий	Румбы
29	1098088,00	5499686,68	65°51'39,79415"N	58°12'54,75893"E	13,66	СЗ:34°39'18"
34	1098099,24	5499678,91	65°51'40,16549"N	58°12'54,17744"E	70,91	СВ:55°20'24"
35	1098139,57	5499737,24	65°51'41,40119"N	58°12'58,88445"E	103,00	ЮВ:34°39'42"
36	1098054,85	5499795,82	65°51'38,60220"N	58°13'03,26835"E	70,91	ЮЗ:55°20'24"
37	1098014,52	5499737,49	65°51'37,36654"N	58°12'58,56142"E	21,22	СЗ:34°40'18"
38	1098031,97	5499725,42	65°51'37,94305"N	58°12'57,65813"E	31,71	СВ:55°20'36"
31	1098050,00	5499751,50	65°51'38,49547"N	58°12'59,76264"E	68,01	СЗ:33°42'12"
30	1098106,58	5499713,76	65°51'40,36321"N	58°12'56,94377"E	32,84	ЮЗ:55°32'42"
29	1098088,00	5499686,68	65°51'39,79415"N	58°12'54,75893"E		

Взам. инв. №  
Подп. и дата  
Инв. № подл.

Площадь 11:15:0000000:22:3У9(1)		0,5107	га			
11:15:0000000:22:3У9(2)						
МСК-11			WGS-84			
№ точки	X	Y	Широта	Долгота	Длины линий	Румбы
169	1098093,55	5499670,69	65°51'39,99114"N	58°12'53,51410"E	8,00	СВ:55°20'12"
163	1098098,10	5499677,27	65°51'40,13055"N	58°12'54,04508"E	13,65	ЮВ:34°38'42"
28	1098086,87	5499685,03	65°51'39,75955"N	58°12'54,62581"E	8,00	ЮЗ:55°29'42"
27	1098082,34	5499678,44	65°51'39,62079"N	58°12'54,09411"E	13,63	СЗ:34°39'30"
169	1098093,55	5499670,69	65°51'39,99114"N	58°12'53,51410"E		
Площадь 11:15:0000000:22:3У9(2)		0,0109	га			
11:15:0000000:22:3У9(3)						
МСК-11			WGS-84			
№ точки	X	Y	Широта	Долгота	Длины линий	Румбы
32	1098026,28	5499717,20	65°51'37,76871"N	58°12'56,99481"E	8,00	СВ:55°20'12"
174	1098030,83	5499723,78	65°51'37,90812"N	58°12'57,52578"E	21,21	ЮВ:34°38'54"
175	1098013,38	5499735,84	65°51'37,33161"N	58°12'58,42828"E	7,99	ЮЗ:55°17'48"
176	1098008,83	5499729,27	65°51'37,19219"N	58°12'57,89810"E	21,22	СЗ:34°40'18"
32	1098026,28	5499717,20	65°51'37,76871"N	58°12'56,99481"E		
Площадь 11:15:0000000:22:3У9(3)		0,0170	га			
<b>ИТОГО 11:15:0000000:22:3У9</b>		<b>0,5386</b>	<b>га</b>			
Условный номер образуемого земельного участка			<b>11:15:0000000:22:3У10</b>			
Местоположение образуемого земельного участка			Российская Федерация, Республика Коми, МО «Усинск», ГУ "Усинское лесничество", Усинское участковое лесничество, квартал 826			
Вид разрешенного использования образуемого земельного участка			Строительство, реконструкция, эксплуатация, линейных объектов (Реконструкция дюкерных переходов Суборского нефтяного месторождения по ТПП "ЛУКОЙЛ-Усинскнефтегаз"). Узел 5 (На период эксплуатации)			
Категория земель			Земли лесного фонда			
Кадастровый номер земельного участка/ кадастрового квартала, из которого образуется земельный участок			11:15:0000000:22			
Способ образования земельного участка			Образование земельных участков из земельных участков, находящихся в государственной или муниципальной собственности			
МСК-11			WGS-84			
№ точки	X	Y	Широта	Долгота	Длины линий	Румбы
27	1098082,34	5499678,44	65°51'39,62079"N	58°12'54,09411"E	8,00	СВ:55°29'42"
28	1098086,87	5499685,03	65°51'39,75955"N	58°12'54,62581"E	2,00	СВ:55°35'42"
29	1098088,00	5499686,68	65°51'39,79415"N	58°12'54,75893"E	32,84	СВ:55°32'42"
30	1098106,58	5499713,76	65°51'40,36321"N	58°12'56,94377"E	68,01	ЮВ:33°42'12"
31	1098050,00	5499751,50	65°51'38,49547"N	58°12'59,76264"E	41,70	ЮЗ:55°20'6"
32	1098026,28	5499717,20	65°51'37,76871"N	58°12'56,99481"E	68,15	СЗ:34°39'36"
27	1098082,34	5499678,44	65°51'39,62079"N	58°12'54,09411"E		
Площадь 11:15:0000000:22:3У10		0,2878	га			
Условный номер образуемого земельного участка			<b>11:15:0000000:22:3У11</b>			
Местоположение образуемого земельного участка			Российская Федерация, Республика Коми, МО «Усинск», ГУ "Усинское лесничество", Усинское участковое лесничество, квартал 826			
Вид разрешенного использования образуемого земельного участка			Строительство, реконструкция, эксплуатация, линейных объектов (Реконструкция дюкерных переходов Суборского нефтяного месторождения по ТПП "ЛУКОЙЛ-Усинскнефтегаз"). Трасса ВЛ (На период эксплуатации. Участок 3.)			
Категория земель			Земли лесного фонда			

Взам. инв №

Подп. и дата

Инв. № подл.

Изм.	Кол.уч	Лист	№ док.	Подп.	Дата

75-01-2НИПИ/2022-ПМТ.Т1

Лист

Кадастровый номер земельного участка/ кадастрового квартала, из которого образуется земельный участок			11:15:0000000:22			
Способ образования земельного участка			Образование земельных участков из земельных участков, находящихся в государственной или муниципальной собственности			
МСК-11			WGS-84			
№ точки	X	Y	Широта	Долгота	Длины линий	Румбы
38	1098031,97	5499725,42	65°51'37,94305"N	58°12'57,65813"E	21,22	ЮВ:34°40'18"
37	1098014,52	5499737,49	65°51'37,36654"N	58°12'58,56142"E	377,15	ЮВ:34°39'36"
47	1097704,30	5499951,98	65°51'27,11731"N	58°13'14,61102"E	23,38	ЮВ:34°40'6"
46	1097685,07	5499965,28	65°51'26,48195"N	58°13'15,60611"E	2,00	ЮЗ:54°33'42"
181	1097683,91	5499963,65	65°51'26,44636"N	58°13'15,47450"E	23,41	СЗ:34°40'54"
182	1097703,16	5499950,33	65°51'27,08238"N	58°13'14,47788"E	377,15	СЗ:34°39'36"
175	1098013,38	5499735,84	65°51'37,33161"N	58°12'58,42828"E	21,21	СЗ:34°38'54"
174	1098030,83	5499723,78	65°51'37,90812"N	58°12'57,52578"E	2,00	СВ:55°11'48"
38	1098031,97	5499725,42	65°51'37,94305"N	58°12'57,65813"E		
Площадь 11:15:0000000:22:3У11		0,0843	га			
Условный номер образуемого земельного участка			11:15:0000000:22:3У12			
Местоположение образуемого земельного участка			Российская Федерация, Республика Коми, МО «Усинск», ГУ "Усинское лесничество", Усинское участковое лесничество, квартал 826			
Вид разрешенного использования образуемого земельного участка			Строительство, реконструкция, эксплуатация, линейных объектов (Реконструкция дюкерных переходов Суборского нефтяного месторождения по ТПП "ЛУКОЙЛ-Усинскнефтегаз"). Трасса ВЛ (На период строительства. Участок 3.)			
Категория земель			Земли лесного фонда			
Кадастровый номер земельного участка/ кадастрового квартала, из которого образуется земельный участок			11:15:0000000:22			
Способ образования земельного участка			Образование земельных участков из земельных участков, находящихся в государственной или муниципальной собственности			
			11:15:0000000:22:3У12(1)			
МСК-11			WGS-84			
№ точки	X	Y	Широта	Долгота	Длины линий	Румбы
37	1098014,52	5499737,49	65°47'40,49650"N	58°16'21,28956"E	9,00	СВ:55°19'18"
267	1098019,64	5499744,89	65°47'36,33990"N	58°16'25,47919"E	377,15	ЮВ:34°39'36"
268	1097709,42	5499959,38	65°47'36,58875"N	58°16'23,28644"E	9,00	ЮЗ:55°19'18"
47	1097704,30	5499951,98	65°47'40,49650"N	58°16'21,28956"E	377,15	СЗ:34°39'36"
37	1098014,52	5499737,49	65°47'40,49650"N	58°16'21,28956"E		
Площадь 11:15:0000000:22:3У12(1)		0,3394	га			
			11:15:0000000:22:3У12(2)			
МСК-11			WGS-84			
№ точки	X	Y	Широта	Долгота	Длины линий	Румбы
176	1098008,83	5499729,27	65°51'37,19219"N	58°12'57,89810"E	7,99	СВ:55°17'48"
175	1098013,38	5499735,84	65°51'37,33161"N	58°12'58,42828"E	377,15	ЮВ:34°39'36"
182	1097703,16	5499950,33	65°51'27,08238"N	58°13'14,47788"E	7,99	ЮЗ:55°17'48"
185	1097698,61	5499943,76	65°51'26,94298"N	58°13'13,94774"E	377,15	СЗ:34°39'36"
176	1098008,83	5499729,27	65°51'37,19219"N	58°12'57,89810"E		
Площадь 11:15:0000000:22:3У12(2)		0,3017	га			
<b>ИТОГО</b> 11:15:0000000:22:3У12		<b>0,6411</b>	<b>га</b>			
Условный номер образуемого земельного участка			11:15:0000000:22:3У13			
Местоположение образуемого земельного участка			Российская Федерация, Республика Коми, МО «Усинск», ГУ "Усинское лесничество", Усинское участковое лесничество, квартал 826			

Взам. инв №

Подп. и дата

Инв. № подл.

Изм.	Кол.уч	Лист	№ док.	Подп.	Дата

75-01-2НИПИ/2022-ПМТ.Т1

Лист

Вид разрешенного использования образуемого земельного участка			Строительство, реконструкция, эксплуатация, линейных объектов (Реконструкция дюкерных переходов Суборского нефтяного месторождения по ТПП "ЛУКОЙЛ-Усинскнефтегаз"). Узел 8 (На период эксплуатации)			
Категория земель			Земли лесного фонда			
Кадастровый номер земельного участка/ кадастрового квартала, из которого образуется земельный участок			11:15:0000000:22			
Способ образования земельного участка			Образование земельных участков из земельных участков, находящихся в государственной или муниципальной собственности			
МСК-11			WGS-84			
№ точки	X	Y	Широта	Долгота	Длины линий	Румбы
41	1097679,26	5499957,14	65°51'26,30367"N	58°13'14,94881"E	42,01	СВ:54°30'18"
42	1097703,65	5499991,34	65°51'27,05207"N	58°13'17,71040"E	65,28	ЮВ:35°29'54"
43	1097650,50	5500029,25	65°51'25,29470"N	58°13'20,55127"E	38,85	ЮЗ:55°55'18"
44	1097628,73	5499997,07	65°51'24,62856"N	58°13'17,95606"E	13,99	СЗ:51°47'42"
45	1097637,38	5499986,08	65°51'24,91999"N	58°13'17,11394"E	50,91	СЗ:34°38'42"
41	1097679,26	5499957,14	65°51'26,30367"N	58°13'14,94881"E		
Площадь 11:15:0000000:22:3У13		0,2724	га			
Условный номер образуемого земельного участка			11:15:0000000:22:3У14			
Местоположение образуемого земельного участка			Российская Федерация, Республика Коми, МО «Усинск», ГУ "Усинское лесничество", Усинское участковое лесничество, квартал 826			
Вид разрешенного использования образуемого земельного участка			Строительство, реконструкция, эксплуатация, линейных объектов (Реконструкция дюкерных переходов Суборского нефтяного месторождения по ТПП "ЛУКОЙЛ-Усинскнефтегаз"). Противопожарная полоса узла 8 (На период эксплуатации)			
Категория земель			Земли лесного фонда			
Кадастровый номер земельного участка/ кадастрового квартала, из которого образуется земельный участок			11:15:0000000:22			
Способ образования земельного участка			Образование земельных участков из земельных участков, находящихся в государственной или муниципальной собственности			
			11:15:0000000:22:3У14(1)			
МСК-11			WGS-84			
№ точки	X	Y	Широта	Долгота	Длины линий	Румбы
46	1097685,07	5499965,28	65°51'26,48195"N	58°13'15,60611"E	23,38	СЗ:34°40'6"
47	1097704,30	5499951,98	65°51'27,11731"N	58°13'14,61102"E	66,50	СВ:55°20'24"
48	1097742,12	5500006,68	65°51'28,27593"N	58°13'19,02473"E	103,00	ЮВ:34°39'42"
49	1097657,40	5500065,26	65°51'25,47679"N	58°13'23,40740"E	57,25	ЮЗ:55°20'18"
50	1097624,84	5500018,17	65°51'24,47933"N	58°13'19,60779"E	15,79	СЗ:51°45'54"
51	1097634,61	5500005,77	65°51'24,80848"N	58°13'18,65766"E	28,35	СВ:55°54'42"
43	1097650,50	5500029,25	65°51'25,29470"N	58°13'20,55127"E	65,28	СЗ:35°29'54"
42	1097703,65	5499991,34	65°51'27,05207"N	58°13'17,71040"E	32,01	ЮЗ:54°30'42"
46	1097685,07	5499965,28	65°51'26,48195"N	58°13'15,60611"E		
Площадь 11:15:0000000:22:3У14(1)		0,4637	га			
			11:15:0000000:22:3У14(2)			
МСК-11			WGS-84			
№ точки	X	Y	Широта	Долгота	Длины линий	Румбы
185	1097698,61	5499943,76	65°51'26,94298"N	58°13'13,94774"E	7,99	СВ:55°17'48"
182	1097703,16	5499950,33	65°51'27,08238"N	58°13'14,47788"E	23,41	ЮВ:34°40'54"
181	1097683,91	5499963,65	65°51'26,44636"N	58°13'15,47450"E	8,00	ЮЗ:54°27'42"
41	1097679,26	5499957,14	65°51'26,30367"N	58°13'14,94881"E	23,53	СЗ:34°39'48"
185	1097698,61	5499943,76	65°51'26,94298"N	58°13'13,94774"E		
Площадь 11:15:0000000:22:3У14(2)		0,0188	га			
			11:15:0000000:22:3У14(3)			

Взам. инв №

Подп. и дата

Инв. № подл.

Изм.	Кол.уч	Лист	№ док.	Подп.	Дата

75-01-2НИПИ/2022-ПМТ.Т1

Лист

МСК-11			WGS-84			
№ точки	X	Y	Широта	Долгота	Длины линий	Румбы
189	1097633,44	5500004,03	65°51'24,77269"N	58°13'18,51736"E	15,81	ЮВ:51°45'12"
190	1097623,65	5500016,45	65°51'24,44287"N	58°13'19,46901"E	8,37	ЮЗ:55°19'18"
191	1097618,89	5500009,57	65°51'24,29705"N	58°13'18,91387"E	15,91	СЗ:51°47'24"
44	1097628,73	5499997,07	65°51'24,62856"N	58°13'17,95606"E	8,40	СВ:55°54'48"
189	1097633,44	5500004,03	65°51'24,77269"N	58°13'18,51736"E		
Площадь 11:15:0000000:22:3У14(3)		0,0127	га			
<b>ИТОГО 11:15:0000000:22:3У14</b>		<b>0,4952</b>	<b>га</b>			
Условный номер образуемого земельного участка			<b>11:15:0000000:22:3У15</b>			
Местоположение образуемого земельного участка			Российская Федерация, Республика Коми, МО «Усинск», ГУ "Усинское лесничество", Усинское участковое лесничество, квартал 826			
Вид разрешенного использования образуемого земельного участка			Строительство, реконструкция, эксплуатация, линейных объектов (Реконструкция дюкерных переходов Суборского нефтяного месторождения по ТПП "ЛУКОЙЛ-Усинскнефтегаз"). Трасса ВЛ (На период эксплуатации. Участок 4)			
Категория земель			Земли лесного фонда			
Кадастровый номер земельного участка/ кадастрового квартала, из которого образуется земельный участок			11:15:0000000:22			
Способ образования земельного участка			Образование земельных участков из земельных участков, находящихся в государственной или муниципальной собственности			
МСК-11			WGS-84			
№ точки	X	Y	Широта	Долгота	Длины линий	Румбы
189	1097633,44	5500004,03	65°51'24,77269"N	58°13'18,51736"E	2,10	СВ:56°4'54"
51	1097634,61	5500005,77	65°51'24,80848"N	58°13'18,65766"E	15,79	ЮВ:51°45'54"
50	1097624,84	5500018,17	65°51'24,47933"N	58°13'19,60779"E	679,83	ЮВ:51°47'6"
196	1097204,28	5500552,30	65°51'10,30883"N	58°14'00,52884"E	7,69	ЮВ:51°45'30"
197	1097199,52	5500558,34	65°51'10,14843"N	58°14'00,99150"E	1,37	ЮЗ:5°2'36"
198	1097198,16	5500558,22	65°51'10,10469"N	58°14'00,97829"E	13,34	ЮВ:42°4'60"
199	1097188,26	5500567,16	65°51'09,77519"N	58°14'01,65519"E	2,00	ЮЗ:45°12'12"
200	1097186,85	5500565,74	65°51'09,73131"N	58°14'01,53944"E	15,18	СЗ:42°3'48"
201	1097198,12	5500555,57	65°51'10,10640"N	58°14'00,76942"E	6,55	СЗ:84°54'60"
202	1097198,70	5500549,05	65°51'10,13248"N	58°14'00,25741"E	5,25	СВ:4°55'6"
203	1097203,93	5500549,50	65°51'10,30070"N	58°14'00,30730"E	678,46	СЗ:51°47'6"
190	1097623,65	5500016,45	65°51'24,44287"N	58°13'19,46901"E	15,81	СЗ:51°45'12"
189	1097633,44	5500004,03	65°51'24,77269"N	58°13'18,51736"E		
Площадь 11:15:0000000:22:3У15		<b>0,1457</b>	<b>га</b>			
Условный номер образуемого земельного участка			<b>11:15:0000000:22:3У16</b>			
Местоположение образуемого земельного участка			Российская Федерация, Республика Коми, МО «Усинск», ГУ "Усинское лесничество", Усинское участковое лесничество, квартал № 826			
Вид разрешенного использования образуемого земельного участка			Строительство, реконструкция, эксплуатация, линейных объектов (Реконструкция дюкерных переходов Суборского нефтяного месторождения по ТПП "ЛУКОЙЛ-Усинскнефтегаз"). Трасса ВЛ (На период строительства. Участок 4)			
Категория земель			Земли лесного фонда			
Кадастровый номер земельного участка/ кадастрового квартала, из которого образуется земельный участок			11:15:0000000:22			
Способ образования земельного участка			Образование земельных участков из земельных участков, находящихся в государственной или муниципальной собственности			
11:15:0000000:22:3У16(1)						
МСК-11			WGS-84			
№	X	Y	Широта	Долгота	Длины	Румбы

Взам. инв №

Подп. и дата

Инв. № подл.

75-01-2НИПИ/2022-ПМТ.Т1

Лист

Изм. Кол.уч Лист № док. Подп. Дата



точки					линий	
50	1097624,84	5500018,17	65°51'24,47933"N	58°13'19,60779"E	9,42	СВ:55°19'54"
275	1097630,20	5500025,92	65°51'24,64353"N	58°13'20,23312"E	679,62	ЮВ:51°46'60"
276	1097209,76	5500559,88	65°51'10,47705"N	58°14'01,14109"E	20,42	ЮВ:42°3'42"
277	1097194,60	5500573,56	65°51'09,97249"N	58°14'02,17686"E	9,01	ЮЗ:45°16'12"
199	1097188,26	5500567,16	65°51'09,77519"N	58°14'01,65519"E	13,34	СЗ:42°4'60"
198	1097198,16	5500558,22	65°51'10,10469"N	58°14'00,97829"E	1,37	СВ:5°2'36"
197	1097199,52	5500558,34	65°51'10,14843"N	58°14'00,99150"E	5,93	СЗ:51°46'42"
281	1097203,19	5500553,68	65°51'10,27210"N	58°14'00,63454"E	681,59	СЗ:51°47'6"
50	1097624,84	5500018,17	65°51'24,47933"N	58°13'19,60779"E		
Площадь 11:15:0000000:22:3У16(1)		0,6302	га			
11:15:0000000:22:3У16(2)						
МСК-11			WGS-84			
№ точки	X	Y	Широта	Долгота	Длины линий	Румбы
191	1097618,89	5500009,57	65°51'24,29705"N	58°13'18,91387"E	8,37	СВ:55°19'18"
190	1097623,65	5500016,45	65°51'24,44287"N	58°13'19,46901"E	678,46	ЮВ:51°47'6"
203	1097203,93	5500549,50	65°51'10,30070"N	58°14'00,30730"E	5,25	ЮЗ:4°55'6"
202	1097198,70	5500549,05	65°51'10,13248"N	58°14'00,25741"E	6,55	ЮВ:84°54'60"
201	1097198,12	5500555,57	65°51'10,10640"N	58°14'00,76942"E	15,18	ЮВ:42°3'48"
200	1097186,85	5500565,74	65°51'09,73131"N	58°14'01,53944"E	7,34	ЮЗ:45°13'18"
288	1097181,68	5500560,53	65°51'09,57041"N	58°14'01,11475"E	19,58	СЗ:43°57'54"
289	1097195,77	5500546,94	65°51'10,04034"N	58°14'00,08311"E	683,96	СЗ:51°47'6"
191	1097618,89	5500009,57	65°51'24,29705"N	58°13'18,91387"E		
Площадь 11:15:0000000:22:3У16(2)		0,5596	га			
<b>ИТОГО</b> 11:15:0000000:22:3У16		<b>1,1898</b>	<b>га</b>			
Условный номер образуемого земельного участка			<b>11:15:0000000:22:3У17</b>			
Местоположение образуемого земельного участка			Российская Федерация, Республика Коми, МО «Усинск», ГУ "Усинское лесничество", Усинское участковое лесничество, квартал 826			
Вид разрешенного использования образуемого земельного участка			Строительство, реконструкция, эксплуатация, линейных объектов (Реконструкция дюкерных переходов Суборского нефтяного месторождения по ТПП "ЛУКОЙЛ-Усинскнефтегаз"). Противопожарная полоса узла 9 (На период эксплуатации)			
Категория земель			Земли лесного фонда			
Кадастровый номер земельного участка/ кадастрового квартала, из которого образуется земельный участок			11:15:0000000:22			
Способ образования земельного участка			Образование земельных участков из земельных участков, находящихся в государственной или муниципальной собственности			
11:15:0000000:22:3У17(1)						
МСК-11			WGS-84			
№ точки	X	Y	Широта	Долгота	Длины линий	Румбы
67	1095728,18	5500927,30	65°50'22,26268"N	58°14'25,98052"E	28,63	СЗ:0°7'12"
68	1095756,81	5500927,24	65°50'23,18640"N	58°14'26,05506"E	12,66	ЮВ:51°47'6"
69	1095756,81	5500939,90	65°50'23,17203"N	58°14'27,05184"E	32,34	ЮЗ:4°55'6"
70	1095724,47	5500939,90	65°50'22,12869"N	58°14'26,96230"E	13,13	СЗ:73°35'36"
67	1095728,18	5500927,30	65°50'22,26268"N	58°14'25,98052"E		
Площадь 11:15:0000000:22:3У17(1)		0,0385	га			
11:15:0000000:22:3У17(2)						
МСК-11			WGS-84			
№ точки	X	Y	Широта	Долгота	Длины линий	Румбы
54	1095715,40	5500845,00	65°50'21,94370"N	58°14'19,46538"E	8,10	СЗ:0°7'12"
60	1095715,40	5500836,90	65°50'21,95288"N	58°14'18,82764"E	41,42	ЮВ:51°47'6"
61	1095756,82	5500836,90	65°50'23,28915"N	58°14'18,94221"E	8,58	ЮЗ:4°55'6"
62	1095756,82	5500845,48	65°50'23,27943"N	58°14'19,61775"E	41,42	ЮЗ:0°39'48"

Взам. инв №

Подп. и дата

Инв. № подл.

75-01-2НИПИ/2022-ПМТ.Т1

Лист

Изм. Кол.уч Лист № док. Подп. Дата

54	1095715,40	5500845,00	65°50'21,94370"N	58°14'19,46538"E		
Площадь 11:15:0000000:22:3У17(2)		0,0345	га			
11:15:0000000:22:3У17(3)						
МСК-11			WGS-84			
№ точки	X	Y	Широта	Долгота	Длины линий	Румбы
56	1095693,49	5500836,87	65°50'21,24606"N	58°14'18,76468"E	7,88	СВ:89°55'36"
55	1095693,50	5500844,75	65°50'21,23745"N	58°14'19,38512"E	39,18	ЮЗ:0°39'30"
65	1095654,32	5500844,30	65°50'19,97395"N	58°14'19,24132"E	7,41	ЮЗ:4°55'6"
66	1095654,32	5500836,89	65°50'19,98235"N	58°14'18,65791"E	39,17	СЗ:0°1'42"
56	1095693,49	5500836,87	65°50'21,24606"N	58°14'18,76468"E		
Площадь 11:15:0000000:22:3У17(3)		0,0299	га			
<b>ИТОГО</b> 11:15:0000000:22:3У17		<b>0,1029</b>	<b>га</b>			
Условный номер образуемого земельного участка			<b>11:15:0000000:22:3У18</b>			
Местоположение образуемого земельного участка			Российская Федерация, Республика Коми, МО «Усинск», ГУ "Усинское лесничество", Усинское участковое лесничество, квартал 826			
Вид разрешенного использования образуемого земельного участка			Строительство, реконструкция, эксплуатация, линейных объектов (Реконструкция дюкерных переходов Суборского нефтяного месторождения по ТПП "ЛУКОЙЛ-Усинскнефтегаз"). Мачта связи узел 9 (На период эксплуатации)			
Категория земель			Земли лесного фонда			
Кадастровый номер земельного участка/ кадастрового квартала, из которого образуется земельный участок			11:15:0000000:22			
Способ образования земельного участка			Образование земельных участков из земельных участков, находящихся в государственной или муниципальной собственности			
МСК-11			WGS-84			
№ точки	X	Y	Широта	Долгота	Длины линий	Румбы
54	1095715,40	5500845,00	65°50'21,94370"N	58°14'19,46538"E	21,90	ЮЗ:0°39'18"
55	1095693,50	5500844,75	65°50'21,23745"N	58°14'19,38512"E	7,88	ЮЗ:89°55'36"
56	1095693,49	5500836,87	65°50'21,24606"N	58°14'18,76468"E	12,60	ЮЗ:89°57'18"
57	1095693,48	5500824,27	65°50'21,26001"N	58°14'17,77261"E	21,92	СВ:0°4'42"
58	1095715,40	5500824,30	65°50'21,96716"N	58°14'17,83560"E	20,70	ЮЗ:78°44'6"
54	1095715,40	5500845,00	65°50'21,94370"N	58°14'19,46538"E		
Площадь 11:15:0000000:22:3У18		<b>0,0451</b>	<b>га</b>			
Условный номер образуемого земельного участка			<b>11:15:0000000:22:3У19</b>			
Местоположение образуемого земельного участка			Российская Федерация, Республика Коми, МО «Усинск», ГУ "Усинское лесничество", Усинское участковое лесничество, квартал 829			
Вид разрешенного использования образуемого земельного участка			Строительство, реконструкция, эксплуатация, линейных объектов (Реконструкция дюкерных переходов Суборского нефтяного месторождения по ТПП "ЛУКОЙЛ-Усинскнефтегаз"). Узел 10 (На период эксплуатации)			
Категория земель			Земли лесного фонда			
Кадастровый номер земельного участка/ кадастрового квартала, из которого образуется земельный участок			11:15:0000000:22			
Способ образования земельного участка			Образование земельных участков из земельных участков, находящихся в государственной или муниципальной собственности			
11:15:0000000:22:3У19(1)						
МСК-11			WGS-84			
№ точки	X	Y	Широта	Долгота	Длины линий	Румбы
77	1095338,93	5500796,22	65°50'09,85342"N	58°14'14,58405"E	53,40	ЮЗ:0°17'24"
78	1095285,53	5500795,95	65°50'08,13095"N	58°14'14,41520"E	4,76	ЮЗ:89°55'36"

Взам. инв. №

Подп. и дата

Инв. № подл.

75-01-2НИПИ/2022-ПМТ.Т1

Лист

Изм. Кол.уч Лист № док. Подп. Дата

79	1095285,53	5500791,19	65°50'08,13634"N	58°14'14,04048"E	53,40	ЮЗ:89°57'18"
80	1095338,93	5500791,19	65°50'09,85912"N	58°14'14,18807"E	5,03	СВ:0°4'42"
77	1095338,93	5500796,22	65°50'09,85342"N	58°14'14,58405"E		
Площадь 11:15:0000000:22:3У19(1)		0,0261	га			
11:15:0000000:22:3У19(2)						
МСК-11			WGS-84			
№ точки	X	Y	Широта	Долгота	Длины линий	Румбы
71	1095375,19	5500820,40	65°50'10,99584"N	58°14'16,58782"E	9,90	СВ:89°56'30"
72	1095375,20	5500830,30	65°50'10,98494"N	58°14'17,36722"E	28,63	ЮЗ:89°55'36"
73	1095346,57	5500830,30	65°50'10,06129"N	58°14'17,28806"E	10,84	ЮЗ:89°57'18"
74	1095346,57	5500841,14	65°50'10,04901"N	58°14'18,14142"E	61,04	СВ:0°4'42"
75	1095285,53	5500841,14	65°50'08,07975"N	58°14'17,97263"E	21,21	ЮЗ:78°44'18"
76	1095285,53	5500819,93	65°50'08,10379"N	58°14'16,30295"E	89,66	СВ:0°18'0"
71	1095375,19	5500820,40	65°50'10,99584"N	58°14'16,58782"E		
Площадь 11:15:0000000:22:3У19(2)		0,1571	га			
<b>ИТОГО</b> 11:15:0000000:22:3У19		<b>0,1832</b>	<b>га</b>			
Условный номер образуемого земельного участка			<b>11:15:0000000:22:3У20</b>			
Местоположение образуемого земельного участка			Российская Федерация, Республика Коми, МО «Усинск», ГУ "Усинское лесничество", Усинское участковое лесничество, квартал 829			
Вид разрешенного использования образуемого земельного участка			Строительство, реконструкция, эксплуатация, линейных объектов (Реконструкция дюкерных переходов Суборского нефтяного месторождения по ТПП "ЛУКОЙЛ-Усинскнефтегаз"). Узел 11 (На период эксплуатации)			
Категория земель			Земли лесного фонда			
Кадастровый номер земельного участка/ кадастрового квартала, из которого образуется земельный участок			11:15:0000000:22			
Способ образования земельного участка			Образование земельных участков из земельных участков, находящихся в государственной или муниципальной собственности			
11:15:0000000:22:3У20(1)						
МСК-11			WGS-84			
№ точки	X	Y	Широта	Долгота	Длины линий	Румбы
85	1095267,62	5500795,85	65°50'07,55326"N	58°14'14,35782"E	39,87	ЮЗ:0°17'18"
86	1095227,75	5500795,65	65°50'06,26721"N	58°14'14,23189"E	4,36	ЮЗ:89°36'24"
87	1095227,72	5500791,29	65°50'06,27118"N	58°14'13,88858"E	39,87	СЗ:0°18'60"
88	1095267,59	5500791,07	65°50'07,55771"N	58°14'13,98145"E	4,78	СВ:89°38'24"
85	1095267,62	5500795,85	65°50'07,55326"N	58°14'14,35782"E		
Площадь 11:15:0000000:22:3У20(1)		0,0182	га			
11:15:0000000:22:3У20(2)						
МСК-11			WGS-84			
№ точки	X	Y	Широта	Долгота	Длины линий	Румбы
81	1095267,75	5500819,84	65°50'07,53028"N	58°14'16,24671"E	5,71	СВ:89°41'54"
82	1095267,78	5500825,55	65°50'07,52478"N	58°14'16,69629"E	39,98	ЮВ:0°32'42"
83	1095227,80	5500825,93	65°50'06,23452"N	58°14'16,61567"E	6,30	ЮЗ:89°54'36"
84	1095227,79	5500819,63	65°50'06,24134"N	58°14'16,11971"E	39,96	СВ:0°18'6"
81	1095267,75	5500819,84	65°50'07,53028"N	58°14'16,24671"E		
Площадь 11:15:0000000:22:3У20(2)		0,0240	га			
<b>ИТОГО</b> 11:15:0000000:22:3У20		<b>0,0422</b>	<b>га</b>			
Условный номер образуемого земельного участка			<b>11:15:0000000:22:3У21</b>			
Местоположение образуемого земельного участка			Российская Федерация, Республика Коми, МО «Усинск», ГУ "Усинское лесничество", Усинское участковое лесничество, квар-			
75-01-2НИПИ/2022-ПМТ.Т1						
Изм.	Кол.уч	Лист	№ док.	Подп.	Дата	Лист

Взам. инв №

Подп. и дата

Инв. № подл.

Лист

			тал № 829			
Вид разрешенного использования образуемого земельного участка			Строительство, реконструкция, эксплуатация, линейных объектов (Реконструкция дюкерных переходов Суборского нефтяного месторождения по ТПП "ЛУКОЙЛ-Усинскнефтегаз"). Противопожарная полоса узла 12 (На период эксплуатации)			
Категория земель			Земли лесного фонда			
Кадастровый номер земельного участка/ кадастрового квартала, из которого образуется земельный участок			11:15:0000000:22			
Способ образования земельного участка			Образование земельных участков из земельных участков, находящихся в государственной или муниципальной собственности			
11:15:0000000:22:3У21(1)						
МСК-11			WGS-84			
№ точки	X	Y	Широта	Долгота	Длины линий	Румбы
89	1094913,86	5500794,03	65°49'56,14242"N	58°14'13,23697"E	9,97	СЗ:77°0'36"
95	1094916,10	5500784,32	65°49'56,22568"N	58°14'12,47886"E	37,58	СВ:12°57'48"
96	1094952,72	5500792,75	65°49'57,39756"N	58°14'13,24359"E	1,51	ЮВ:77°47'60"
97	1094952,40	5500794,23	65°49'57,38556"N	58°14'13,35920"E	38,54	ЮЗ:0°17'48"
89	1094913,86	5500794,03	65°49'56,14242"N	58°14'13,23697"E		
Площадь 11:15:0000000:22:3У21(1)		0,0216	га			
11:15:0000000:22:3У21(2)						
МСК-11			WGS-84			
№ точки	X	Y	Широта	Долгота	Длины линий	Румбы
91	1094891,60	5500788,64	65°49'55,43038"N	58°14'12,75121"E	41,38	ЮЗ:15°37'54"
99	1094851,75	5500777,49	65°49'54,15738"N	58°14'11,76349"E	7,75	СЗ:77°1'18"
100	1094853,49	5500769,94	65°49'54,22206"N	58°14'11,17404"E	41,33	СВ:12°57'36"
101	1094893,77	5500779,21	65°49'55,51107"N	58°14'12,01496"E	9,68	ЮВ:77°2'24"
91	1094891,60	5500788,64	65°49'55,43038"N	58°14'12,75121"E		
Площадь 11:15:0000000:22:3У21(2)		0,0360	га			
11:15:0000000:22:3У21(3)						
МСК-11			WGS-84			
№ точки	X	Y	Широта	Долгота	Длины линий	Румбы
102	1094917,32	5500880,03	65°49'56,15661"N	58°14'20,01573"E	14,13	СВ:58°16'42"
103	1094924,75	5500892,05	65°49'56,38269"N	58°14'20,98239"E	96,84	ЮЗ:13°14'24"
104	1094830,48	5500869,87	65°49'53,36652"N	58°14'18,97591"E	13,47	СЗ:77°2'48"
105	1094833,50	5500856,74	65°49'53,47883"N	58°14'17,95080"E	87,00	СВ:15°31'42"
102	1094917,32	5500880,03	65°49'56,15661"N	58°14'20,01573"E		
Площадь 11:15:0000000:22:3У21(3)		0,1069	га			
<b>ИТОГО</b> <b>11:15:0000000:22:3У21</b>		<b>0,1645</b>	<b>га</b>			
Условный номер образуемого земельного участка			<b>11:15:0000000:22:3У22</b>			
Местоположение образуемого земельного участка			Российская Федерация, Республика Коми, МО «Усинск», ГУ "Усинское лесничество", Усинское участковое лесничество, квартал № 830, 843			
Вид разрешенного использования образуемого земельного участка			Строительство, реконструкция, эксплуатация, линейных объектов (Реконструкция дюкерных переходов Суборского нефтяного месторождения по ТПП "ЛУКОЙЛ-Усинскнефтегаз"). Противопожарная полоса узла 12 (На период эксплуатации)			
Категория земель			Земли лесного фонда			
Кадастровый номер земельного участка/ кадастрового квартала, из которого образуется земельный участок			11:15:0000000:22			
Способ образования земельного участка			Образование земельных участков из земельных участков, находящихся в государственной или муниципальной собственности			
11:15:0000000:22:3У22(1)						
МСК-11			WGS-84			

Взам. инв №

Подп. и дата

Инв. № подл.

Изм.	Кол.уч	Лист	№ док.	Подп.	Дата

75-01-2НИПИ/2022-ПМТ.Т1

Лист

№ точки	X	Y	Широта	Долгота	Длины линий	Румбы
106	1091196,71	5502398,34	65°47'54,39196"N	58°16'09,09323"E	18,57	СЗ:77°20'24"
110	1091200,78	5502380,22	65°47'54,54408"N	58°16'07,68026"E	26,48	СВ:15°52'6"
113	1091226,25	5502387,46	65°47'55,35745"N	58°16'08,32066"E	31,48	ЮВ:20°13'12"
106	1091196,71	5502398,34	65°47'54,39196"N	58°16'09,09323"E		

Площадь  
11:15:0000000:22:3У22(1)

0,0245

га

11:15:0000000:22:3У22(2)

МСК-11

WGS-84

№ точки	X	Y	Широта	Долгота	Длины линий	Румбы
114	1091160,96	5502426,78	65°47'53,20595"N	58°16'11,22871"E	8,88	ЮВ:74°6'60"
116	1091158,53	5502435,32	65°47'53,11774"N	58°16'11,89320"E	30,97	ЮВ:23°39'36"
119	1091130,16	5502447,75	65°47'52,18821"N	58°16'12,79083"E	31,79	ЮЗ:70°4'54"
120	1091119,33	5502417,86	65°47'51,87317"N	58°16'10,41101"E	13,52	СЗ:19°56'12"
121	1091132,04	5502413,25	65°47'52,28850"N	58°16'10,08422"E	31,93	СВ:25°4'18"
114	1091160,96	5502426,78	65°47'53,20595"N	58°16'11,22871"E		

Площадь  
11:15:0000000:22:3У22(2)

0,0832

га

**ИТОГО**  
**11:15:0000000:22:3У22**

**0,1077**

**га**

Условный номер образуемого земельного участка

**11:15:0000000:22:3У23**

Местоположение образуемого земельного участка

Российская Федерация, Республика Коми, МО «Усинск», ГУ "Усинское лесничество", Усинское участковое лесничество, квартал № 830, 843

Вид разрешенного использования образуемого земельного участка

Строительство, реконструкция, эксплуатация, линейных объектов (Реконструкция дюкерных переходов Суборского нефтяного месторождения по ТПП "ЛУКОЙЛ-Усинскнефтегаз"). Мачта связи узла 13 (На период эксплуатации)

Категория земель

Земли лесного фонда

Кадастровый номер земельного участка/ кадастрового квартала, из которого образуется земельный участок

11:15:0000000:22

Способ образования земельного участка

Образование земельных участков из земельных участков, находящихся в государственной или муниципальной собственности

11:15:0000000:22:3У23(1)

МСК-11

WGS-84

№ точки	X	Y	Широта	Долгота	Длины линий	Румбы
106	1091196,71	5502398,34	65°47'54,39196"N	58°16'09,09323"E	22,00	ЮВ:20°12'18"
107	1091176,06	5502405,94	65°47'53,71704"N	58°16'09,63283"E	8,95	ЮЗ:24°59'24"
108	1091167,95	5502402,16	65°47'53,45974"N	58°16'09,31300"E	30,08	СЗ:74°7'12"
109	1091176,18	5502373,23	65°47'53,75848"N	58°16'07,06196"E	25,57	СВ:15°51'42"
110	1091200,78	5502380,22	65°47'54,54408"N	58°16'07,68026"E	18,57	ЮВ:77°20'24"
106	1091196,71	5502398,34	65°47'54,39196"N	58°16'09,09323"E		

Площадь  
11:15:0000000:22:3У23(1)

0,0707

га

11:15:0000000:22:3У23(2)

МСК-11

WGS-84

№ точки	X	Y	Широта	Долгота	Длины линий	Румбы
114	1091160,96	5502426,78	65°47'53,20595"N	58°16'11,22871"E	9,12	СВ:25°2'48"
115	1091169,22	5502430,64	65°47'53,46799"N	58°16'11,55526"E	11,67	ЮВ:23°38'36"
116	1091158,53	5502435,32	65°47'53,11774"N	58°16'11,89320"E	8,88	СЗ:74°6'60"
114	1091160,96	5502426,78	65°47'53,20595"N	58°16'11,22871"E		

Площадь  
11:15:0000000:22:3У23(2)

0,0040

га

**ИТОГО**  
**11:15:0000000:22:3У23**

**0,0747**

**га**

Взам. инв №

Подп. и дата

Инв. № подл.

Изм.	Кол.уч	Лист	№ док.	Подп.	Дата

75-01-2НИПИ/2022-ПМТ.Т1

Лист

Условный номер образуемого земельного участка			<b>11:15:0000000:22:3У24</b>			
Местоположение образуемого земельного участка			Российская Федерация, Республика Коми, МО «Усинск», ГУ "Усинское лесничество", Усинское участковое лесничество, квартал 843			
Вид разрешенного использования образуемого земельного участка			Строительство, реконструкция, эксплуатация, линейных объектов (Реконструкция дюкерных переходов Суборского нефтяного месторождения по ТПП "ЛУКОЙЛ-Усинскнефтегаз"). Узел 14 (На период эксплуатации)			
Категория земель			Земли лесного фонда			
Кадастровый номер земельного участка/ кадастрового квартала, из которого образуется земельный участок			11:15:0000000:22			
Способ образования земельного участка			Образование земельных участков из земельных участков, находящихся в государственной или муниципальной собственности			
11:15:0000000:22:3У24(1)						
МСК-11			WGS-84			
№ точки	X	Y	Широта	Долгота	Длины линий	Румбы
122	1091097,44	5502369,30	65°47'51,22275"N	58°16'06,53272"E	35,63	ЮЗ:24°59'24"
123	1091065,15	5502354,25	65°47'50,19832"N	58°16'05,25940"E	3,51	СЗ:83°7'6"
124	1091065,57	5502350,77	65°47'50,21586"N	58°16'04,98704"E	4,61	ЮЗ:88°8'12"
125	1091065,42	5502346,16	65°47'50,21631"N	58°16'04,62426"E	38,87	СВ:24°48'42"
126	1091100,70	5502362,47	65°47'51,33576"N	58°16'06,00498"E	7,57	ЮВ:64°29'6"
122	1091097,44	5502369,30	65°47'51,22275"N	58°16'06,53272"E		
Площадь 11:15:0000000:22:3У24(1)		0,0278	га			
11:15:0000000:22:3У24(2)						
МСК-11			WGS-84			
№ точки	X	Y	Широта	Долгота	Длины линий	Румбы
210	1091056,77	5502378,04	65°47'49,90065"N	58°16'07,10592"E	32,94	СВ:25°4'18"
211	1091086,61	5502392,00	65°47'50,84729"N	58°16'08,28673"E	1,92	ЮВ:64°22'12"
212	1091085,78	5502393,73	65°47'50,81852"N	58°16'08,42039"E	33,73	ЮЗ:24°59'30"
213	1091055,21	5502379,48	65°47'49,84867"N	58°16'07,21475"E	2,12	СЗ:42°42'36"
210	1091056,77	5502378,04	65°47'49,90065"N	58°16'07,10592"E		
Площадь 11:15:0000000:22:3У24(2)		0,0065	га			
11:15:0000000:22:3У24(3)						
МСК-11			WGS-84			
№ точки	X	Y	Широта	Долгота	Длины линий	Румбы
214	1091054,06	5502380,54	65°47'49,81035"N	58°16'07,29485"E	13,77	ЮВ:65°2'6"
215	1091048,25	5502393,02	65°47'49,60858"N	58°16'08,25955"E	15,40	ЮЗ:24°53'6"
216	1091034,28	5502386,54	65°47'49,16533"N	58°16'07,71111"E	4,98	СЗ:19°14'6"
217	1091038,98	5502384,90	65°47'49,31884"N	58°16'07,59536"E	15,70	СЗ:16°7'30"
214	1091054,06	5502380,54	65°47'49,81035"N	58°16'07,29485"E		
Площадь 11:15:0000000:22:3У24(3)		0,0108	га			
11:15:0000000:22:3У24(4)						
МСК-11			WGS-84			
№ точки	X	Y	Широта	Долгота	Длины линий	Румбы
224	1090980,70	5502407,84	65°47'47,41231"N	58°16'09,23538"E	34,76	ЮВ:65°1'12"
228	1090966,02	5502439,35	65°47'46,90252"N	58°16'11,67099"E	2,88	СЗ:83°25'6"
227	1090966,35	5502436,49	65°47'46,91645"N	58°16'11,44712"E	15,02	СЗ:77°46'36"
226	1090969,53	5502421,81	65°47'47,03591"N	58°16'10,30217"E	13,84	СЗ:62°41'42"
225	1090975,88	5502409,51	65°47'47,25490"N	58°16'09,35316"E	5,10	СЗ:19°6'36"
224	1090980,70	5502407,84	65°47'47,41231"N	58°16'09,23538"E		
Площадь 11:15:0000000:22:3У24(4)		0,0100	га			
<b>ИТОГО 11:15:0000000:22:3У24</b>		<b>0,0551</b>	<b>га</b>			

Взам. инв №

Подп. и дата

Инв. № подл.

75-01-2НИПИ/2022-ПМТ.Т1

Лист

Изм. Кол.уч Лист № док. Подп. Дата

Условный номер образуемого земельного участка	<b>11:15:0000000:22:3У25</b>
Местоположение образуемого земельного участка	Российская Федерация, Республика Коми, МО «Усинск», ГУ "Усинское лесничество", Усинское участковое лесничество, квартал 843
Вид разрешенного использования образуемого земельного участка	Строительство, реконструкция, эксплуатация, линейных объектов (Реконструкция дюкерных переходов Суборского нефтяного месторождения по ТПП "ЛУКОЙЛ-Усинскнефтегаз"). Мачта связ и узла 12 (На период эксплуатации)
Категория земель	Земли лесного фонда
Кадастровый номер земельного участка/ кадастрового квартала, из которого образуется земельный участок	11:15:0000000:22
Способ образования земельного участка	Образование земельных участков из земельных участков, находящихся в государственной или муниципальной собственности

11:15:0000000:22:3У25

МСК-11			WGS-84			
№ точки	X	Y	Широта	Долгота	Длины линий	Румбы
89	1094913,86	5500794,03	65°49'56,14242"N	58°14'13,23697"E	3,04	ЮЗ:0°22'36"
90	1094910,82	5500794,01	65°49'56,04437"N	58°14'13,22699"E	19,96	ЮЗ:15°36'36"
91	1094891,60	5500788,64	65°49'55,43038"N	58°14'12,75121"E	16,11	СЗ:77°0'60"
92	1094895,22	5500772,94	65°49'55,56495"N	58°14'11,52544"E	22,90	СВ:12°58'6"
93	1094917,54	5500778,08	65°49'56,27921"N	58°14'11,99168"E	16,37	ЮВ:77°0'30"
89	1094913,86	5500794,03	65°49'56,14242"N	58°14'13,23697"E		
Площадь 11:15:0000000:22:3У25		0,0380	га			

Условный номер образуемого земельного участка	<b>11:12:0000000:55:3У1</b>
Местоположение образуемого земельного участка	Российская Федерация, Республика Коми, МОГО «Печора», ГУ "Печорское лесничество", Сынинское участковое лесничество, квартал 294
Вид разрешенного использования образуемого земельного участка	Строительство, реконструкция, эксплуатация, линейных объектов (Реконструкция дюкерных переходов Суборского нефтяного месторождения по ТПП "ЛУКОЙЛ-Усинскнефтегаз"). Узел 15 (На период эксплуатации)
Категория земель	Земли лесного фонда
Кадастровый номер земельного участка/ кадастрового квартала, из которого образуется земельный участок	11:12:0000000:55
Способ образования земельного участка	Образование земельных участков из земельных участков, находящихся в государственной или муниципальной собственности

11:12:0000000:55:3У1(1)

МСК-11			WGS-84			
№ точки	X	Y	Широта	Долгота	Длины линий	Румбы
205	1091065,50	5502348,62	65°47'50,21607"N	58°16'04,81784"E	2,15	СВ:88°8'6"
124	1091065,57	5502350,77	65°47'50,21586"N	58°16'04,98704"E	3,51	ЮВ:83°7'6"
123	1091065,15	5502354,25	65°47'50,19832"N	58°16'05,25940"E	45,53	ЮЗ:24°59'42"
208	1091023,88	5502335,01	65°47'48,88898"N	58°16'03,63165"E	5,81	СЗ:64°32'12"
209	1091026,38	5502329,76	65°47'48,97566"N	58°16'03,22598"E	43,43	СВ:25°44'18"
205	1091065,50	5502348,62	65°47'50,21607"N	58°16'04,81784"E		
Площадь 11:12:0000000:55:3У1(1)		0,0246	га			

11:12:0000000:55:3У1(2)

МСК-11			WGS-84			
№ точки	X	Y	Широта	Долгота	Длины линий	Румбы
210	1091056,77	5502378,04	65°47'49,90065"N	58°16'07,10592"E	2,12	ЮВ:42°42'36"
213	1091055,21	5502379,48	65°47'49,84867"N	58°16'07,21475"E	1,56	ЮВ:42°40'6"
214	1091054,06	5502380,54	65°47'49,81035"N	58°16'07,29485"E	15,70	ЮВ:16°7'30"
217	1091038,98	5502384,90	65°47'49,31884"N	58°16'07,59536"E	4,98	ЮВ:19°14'6"
216	1091034,28	5502386,54	65°47'49,16533"N	58°16'07,71111"E	39,57	ЮЗ:24°58'42"

Взам. инв №

Подп. и дата

Инв. № подл.

75-01-2НИПИ/2022-ПМТ.Т1

Лист

Изм.	Кол.уч	Лист	№ док.	Подп.	Дата
------	--------	------	--------	-------	------

223	1090998,41	5502369,83	65°47'48,02732"N	58°16'06,29731"E	41,93	ЮВ:65°1'6"
224	1090980,70	5502407,84	65°47'47,41231"N	58°16'09,23538"E	5,10	ЮВ:19°6'36"
225	1090975,88	5502409,51	65°47'47,25490"N	58°16'09,35316"E	13,84	ЮВ:62°41'42"
226	1090969,53	5502421,81	65°47'47,03591"N	58°16'10,30217"E	15,02	ЮВ:77°46'36"
227	1090966,35	5502436,49	65°47'46,91645"N	58°16'11,44712"E	2,88	ЮВ:83°25'6"
228	1090966,02	5502439,35	65°47'46,90252"N	58°16'11,67099"E	31,59	ЮВ:65°1'6"
229	1090952,68	5502467,98	65°47'46,43925"N	58°16'13,88396"E	26,91	ЮЗ:15°11'18"
230	1090926,71	5502460,93	65°47'45,60953"N	58°16'13,25712"E	130,23	СЗ:65°0'30"
231	1090981,73	5502342,89	65°47'47,52013"N	58°16'04,13314"E	82,86	СВ:25°5'54"
210	1091056,77	5502378,04	65°47'49,90065"N	58°16'07,10592"E		
Площадь 11:12:0000000:55:3У1(2)		0,4134	га			
<b>ИТОГО 11:12:0000000:55:3У1</b>		<b>0,4380</b>	<b>га</b>			
Условный номер образуемого земельного участка			<b>11:12:0000000:55:3У2</b>			
Местоположение образуемого земельного участка			Российская Федерация, Республика Коми, МОГО «Печора», ГУ "Печорское лесничество", Сынинское участковое лесничество, квартал № 294			
Вид разрешенного использования образуемого земельного участка			Строительство, реконструкция, эксплуатация, линейных объектов (Реконструкция дюкерных переходов Суборского нефтяного месторождения по ТПП "ЛУКОЙЛ-Усинскнефтегаз"). Узел 16 (На период эксплуатации)			
Категория земель			Земли лесного фонда			
Кадастровый номер земельного участка/ кадастрового квартала, из которого образуется земельный участок			11:12:0000000:55			
Способ образования земельного участка			Образование земельных участков из земельных участков, находящихся в государственной или муниципальной собственности			
МСК-11			WGS-84			
№ точки	X	Y	Широта	Долгота	Длины линий	Румбы
127	1090772,06	5502568,64	65°47'40,49650"N	58°16'21,28956"E	139,35	ЮВ:24°31'12"
128	1090645,28	5502626,47	65°47'36,33990"N	58°16'25,47919"E	28,93	СЗ:76°35'18"
129	1090651,99	5502598,33	65°47'36,58875"N	58°16'23,28644"E	123,69	СЗ:13°53'18"
127	1090772,06	5502568,64	65°47'40,49650"N	58°16'21,28956"E		
Площадь 11:12:0000000:55:3У2		0,1590	га			
Условный номер образуемого земельного участка			<b>11:12:0000000:55:3У3</b>			
Местоположение образуемого земельного участка			Российская Федерация, Республика Коми, МОГО «Печора», ГУ "Печорское лесничество", Сынинское участковое лесничество, квартал			
Вид разрешенного использования образуемого земельного участка			Строительство, реконструкция, эксплуатация, линейных объектов (Реконструкция дюкерных переходов Суборского нефтяного месторождения по ТПП "ЛУКОЙЛ-Усинскнефтегаз"). Противопожарная полоса узла 17 (На период эксплуатации)			
Категория земель			Земли лесного фонда			
Кадастровый номер земельного участка/ кадастрового квартала, из которого образуется земельный участок			11:12:0000000:55			
Способ образования земельного участка			Образование земельных участков из земельных участков, находящихся в государственной или муниципальной собственности			
МСК-11			WGS-84			
№ точки	X	Y	Широта	Долгота	Длины линий	Румбы
299	1087555,07	5503279,19	65°45'55,89344"N	58°17'08,06713"E	40,47	СВ:79°53'42"
300	1087562,17	5503319,03	65°45'56,07640"N	58°17'11,21479"E	10,85	ЮВ:15°13'36"
301	1087551,70	5503321,88	65°45'55,73533"N	58°17'11,40905"E	22,99	ЮВ:9°52'6"
296	1087529,05	5503325,82	65°45'55,00006"N	58°17'11,65457"E	16,33	ЮЗ:80°31'12"
295	1087526,36	5503309,71	65°45'54,93192"N	58°17'10,38228"E	39,03	ЮВ:8°44'18"
298	1087487,78	5503315,64	65°45'53,68043"N	58°17'10,73917"E	17,11	СВ:80°22'42"
75-01-2НИПИ/2022-ПМТ.Т1						
Изм. Кол.уч Лист № док. Подп. Дата						Лист

Взам. инв №

Подп. и дата

Инв. № подл.



297	1087490,64	5503332,51	65°45'53,75317"N	58°17'12,07158"E	31,21	ЮВ:9°52'12"
306	1087459,89	5503337,86	65°45'52,75496"N	58°17'12,40497"E	41,07	ЮЗ:79°54'6"
307	1087452,69	5503297,43	65°45'52,56947"N	58°17'09,21082"E	103,99	СЗ:10°6'6"
299	1087555,07	5503279,19	65°45'55,89344"N	58°17'08,06713"E		
<b>Площадь 11:12:0000000:55:3У3</b>		<b>0,3635</b>	<b>га</b>			
Условный номер образуемого земельного участка			<b>11:12:0000000:55:3У4</b>			
Местоположение образуемого земельного участка			Российская Федерация, Республика Коми, МОГО «Печора», ГУ "Печорское лесничество", Сынинское участковое лесничество, квартал 294			
Вид разрешенного использования образуемого земельного участка			Строительство, реконструкция, эксплуатация, линейных объектов (Реконструкция дюкерных переходов Суборского нефтяного месторождения по ТПП "ЛУКОЙЛ-Усинскнефтегаз"). Мачта связи узла 17 (На период эксплуатации)			
Категория земель			Земли лесного фонда			
Кадастровый номер земельного участка/ кадастрового квартала, из которого образуется земельный участок			11:12:0000000:55			
Способ образования земельного участка			Образование земельных участков из земельных участков, находящихся в государственной или муниципальной собственности			
<b>11:12:0000000:55:3У4</b>						
МСК-11			WGS-84			
№ точки	X	Y	Широта	Долгота	Длины линий	Румбы
295	1087526,36	5503309,71	65°45'54,93192"N	58°17'10,38228"E	16,33	СВ:80°31'12"
296	1087529,05	5503325,82	65°45'55,00006"N	58°17'11,65457"E	38,99	ЮВ:9°52'48"
297	1087490,64	5503332,51	65°45'53,75317"N	58°17'12,07158"E	17,11	ЮЗ:80°22'42"
298	1087487,78	5503315,64	65°45'53,68043"N	58°17'10,73917"E	39,03	СЗ:8°44'18"
295	1087526,36	5503309,71	65°45'54,93192"N	58°17'10,38228"E		
<b>Площадь 11:12:0000000:55:3У4</b>		<b>0,0652</b>	<b>га</b>			
<b>ВСЕГО ПО УЧАСТКАМ:</b>		<b>10,9262</b>	<b>га</b>			

Примечание: образуемые земельные участки не относятся к землям общего пользования.

Целевое назначение лесов, вид (виды) разрешенного использования лесного участка, количественные и качественные характеристики лесного участка, сведения о нахождении лесного участка в границах особо защитных участков лесов представлены в таблице 2.

Таблица 2 – Характеристики лесного участка на территории ГУ «Усинское лесничество».

**1. Местоположение, границы и площадь проектируемого лесного участка**

Субъект Российской Федерации	Республика Коми
Муниципальное образование	МО ГО «Усинск»
Категория земель	Земли лесного фонда
<b>Лесничество (лесопарк)</b>	<b>ГУ «Усинское лесничество»</b>
Участковое лесничество, урочище (при наличии)	Усинское
Целевое назначение лесов, категория защитных лесов	Защитные, ценные леса лесотундровой зоны и нерестоохранные полосы
Квартал	<b>826</b>
Лесотаксационный выдел/часть лесотаксационного выдела	4,5,6,7,13,19,20,43
Квартал	<b>829</b>
Лесотаксационный выдел/часть лесотаксационного выдела	16,18,47
Квартал	<b>830</b>
Лесотаксационный выдел/часть лесотаксационного выдела	18
Квартал	<b>843</b>
Лесотаксационный выдел/часть лесотаксационного выдела	23
<b>Площадь проектируемого лесного участка, га</b>	<b>9,9005</b>
<b>2. Целевое назначение лесов</b>	
В соответствии с приказом Федерального агентства лесного хозяйства от «09» декабря 2008 года № 381 «Об определении количества лесничеств на территории Республики Коми и установления границ» на территории	

75-01-2НИПИ/2022-ПМТ.Т1

Лист

Взам. инв №

Подп. и дата

Инв. № подл.

Изм. Кол.уч Лист № док. Подп. Дата

(Об определении количества лесничеств (лесопарков) установления их границ)

Республики Коми Усинское участковое лесничество  
(наименование субъекта Российской Федерации) (наименование) (наименование)

входит в состав Усинского лесничества (лесопарка). На момент проектирования лесного участка,  
(наименование)

на территории Усинского лесничества (лесопарка) распространяется действие лесохозяйственно-  
(наименование) го

регламента утвержденного Приказом министерства промышленности, природных ресурсов, энергетики  
и транспорта РК от 15.12.2017 №2809/1  
(наименование и органа государственной власти, органа местного самоуправления)

Леса на территории Республики Коми в соответствии со ст. 8 Федерального закона от 04.12.2006 №201-ФЗ  
(наименование субъекта РФ)

«О введении в действие Лесного кодекса Российской Федерации» отнесены к защитным  
(указать целевое назначение лесов)

лесам, что отражено в Лесном плане Республики Коми, утвержденном Распоряжением главы  
(наименование субъекта РФ)

Республики Коми №106-р от «01» мая 2020, и лесохозяйственном регламенте Усинского  
(наименование и органа государственной власти, органа местного самоуправления) (наименование)

лесничества лесопарка).  
Согласно указанным документам лесного планирования квартал 826, 829, 830, 843  
(номер(а))

- урочища (при наличии) Усинского участкового лесничества, в котором расположен  
(наименование) (наименование)

проектируемый лесной участок, относится защитным лесам,  
(указать целевое назначение лесов)

категории защитных лесов - ценные леса лесотундровой зоны и нерестоохранные полосы.

**3. Количественные и качественные характеристики проектируемого лесного участка**

Количественные и качественные характеристики проектируемого лесного участка составляются на основании  
данных государственного лесного реестра Усинского лесничества (лесопарка) и  
(наименование)

необходимости натурного обследования.

**3.1. Распределение земель**

Общая площадь, га	в том числе									
	лесные земли					нелесные земли				
	занятые лесными насаждениями - всего	в том числе покрытые лесными культурами	лесные питомники, плантации	не занятые лесными насаждениями	итого	дороги	просеки	болота	другие	итого
1	2	3	4	5	6	7	8	9	10	11
<b>9,9005</b>	8,3648	-	-	-	<b>8,3648</b>	-	-	1,5289	0,0068	<b>1,5357</b>

**3.2. Характеристика насаждений проектируемого лесного участка**

Участковое лесничество/ урочище (при наличии)	Номер квартала	Номер выдела	Состав насаждения или характеристика лесного участка при отсутствии насаждения	Площадь (га)/ запас древесины при наличии (куб. м)	в том числе по группам возраста древостоя (га/куб.м)				
					молодняки	средневозрастные	приспевающие	спелые и перестойные	
1	2	3	4	5	6	7	8	9	
Усинское	<b>11:15:0000000:22:3У1(1)</b>								
	<i>Защитные</i>								
	826	4	8Е2Б	0,4558/18	-	-	-	0,4558/18	
	<b>Итого:</b>				<b>0,4558/18</b>	-	-	-	<b>0,4558/18</b>
	<b>11:15:0000000:22:3У1(2)</b>								
	<i>Защитные</i>								
	826	4	8Е2Б	0,0205/1	-	-	-	0,0205/1	
	<b>Итого:</b>				<b>0,0205/1</b>	-	-	-	<b>0,0205/1</b>
	<b>11:15:0000000:22:3У2</b>								
	<i>Защитные</i>								
	826	4	8Е2Б	0,1188/5	-	-	-	0,1188/5	
	<b>Итого:</b>				<b>0,1188/5</b>	-	-	-	<b>0,1188/5</b>

Взам. инв. №

Подп. и дата

Инв. № подл.

Инв. № подл.      Подп. и дата      Взам. инв №

<b>11:15:0000000:22:3У3</b>							
<i>Защитные</i>							
826	4	8Е2Б	0,0128/1	-	-	-	0,0128/1
826	5	7Б3Е	0,1842/7	-	0,1842/7	-	-
826	6	болото	0,0129/-	-	-	-	-
826	7	7Е3Б	0,1052/13	-	-	-	0,1052/13
<b>Итого:</b>			<b>0,3151/21</b>	-	<b>0,1842/7</b>	-	<b>0,1180/14</b>
<b>11:15:0000000:22:3У4(1)</b>							
<i>Защитные</i>							
826	4	8Е2Б	0,0185/1	-	-	-	0,0185/1
826	5	7Б3Е	0,1440/6	-	0,1440/6	-	-
826	6	болото	0,0387/-	-	-	-	-
826	7	7Е3Б	0,3142/38	-	-	-	0,3142/38
<b>Итого:</b>			<b>0,5154/45</b>	-	<b>0,1440/6</b>	-	<b>0,3327/39</b>
<b>11:15:0000000:22:3У4(2)</b>							
<i>Защитные</i>							
826	4	8Е2Б	0,0154/1	-	-	-	0,0154/1
826	5	7Б3Е	0,0535/2	-	-	-	0,0535/2
826	6	болото	0,2493/-	-	-	-	-
826	7	7Е3Б	0,0423/5	-	-	-	0,0423/5
<b>Итого:</b>			<b>0,3605/8</b>	-	-	-	<b>0,0577/8</b>
<b>11:15:0000000:22:3У5(1)</b>							
<i>Защитные</i>							
826	6	болото	0,0895/-	-	-	-	-
826	7	7Е3Б	0,3998/48	-	-	-	0,3998/48
<b>Итого:</b>			<b>0,4893/48</b>	-	-	-	<b>0,3998/48</b>
<b>11:15:0000000:22:3У5(2)</b>							
<i>Защитные</i>							
826	6	болото	0,0121/-	-	-	-	-
<b>Итого:</b>			<b>0,0121/-</b>	-	-	-	-
<b>11:15:0000000:22:3У5(3)</b>							
<i>Защитные</i>							
826	7	7Е3Б	0,0096/1	-	-	-	0,0096/1
<b>Итого:</b>			<b>0,0096/1</b>	-	-	-	<b>0,0096/1</b>
<b>11:15:0000000:22:3У6</b>							
<i>Защитные</i>							
826	6	болото	0,2154/-	-	-	-	-
826	7	7Е3Б	0,0900/11	-	-	-	0,0900/11
<b>Итого:</b>			<b>0,3054/11</b>	-	-	-	<b>0,0900/11</b>
<b>11:15:0000000:22:3У7(1)</b>							
<i>Защитные</i>							
826	7	7Е3Б	1,3408/161	-	-	-	1,3408/161
<b>Итого:</b>			<b>1,3408/161</b>	-	-	-	<b>1,3408/161</b>
<b>11:15:0000000:22:3У7(2)</b>							
<i>Защитные</i>							
826	7	7Е3Б	1,1827/142	-	-	-	1,1827/142
<b>Итого:</b>			<b>1,1827/142</b>	-	-	-	<b>1,1827/142</b>
<b>11:15:0000000:22:3У8</b>							
<i>Защитные</i>							
826	7	7Е3Б	0,3062/37	-	-	-	0,3062/37
<b>Итого:</b>			<b>0,3062/37</b>	-	-	-	<b>0,3062/37</b>
<b>11:15:0000000:22:3У9(1)</b>							
<i>Защитные</i>							
826	7	7Е3Б	0,5107/61	-	-	-	0,5107/61
<b>Итого:</b>			<b>0,5107/61</b>	-	-	-	<b>0,5107/61</b>
<b>11:15:0000000:22:3У9(2)</b>							
<i>Защитные</i>							
826	7	7Е3Б	0,0109/1	-	-	-	0,0109/1
<b>Итого:</b>			<b>0,0109/1</b>	-	-	-	<b>0,0109/1</b>
<b>11:15:0000000:22:3У9(3)</b>							
<i>Защитные</i>							
826	7	7Е3Б	0,0170/2	-	-	-	0,0170/2
<b>Итого:</b>			<b>0,0170/2</b>	-	-	-	<b>0,0170/2</b>
<b>11:15:0000000:22:3У10</b>							

Изм.	Кол.уч	Лист	№ док.	Подп.	Дата

75-01-2НИПИ/2022-ПМТ.Т1

Инв. № подл. Подп. и дата Взам. инв №

<i>Защитные</i>							
826	7	7ЕЗБ	0,2878/35	-	-	-	0,2878/35
<b>Итого:</b>			<b>0,2878/35</b>	-	-	-	<b>0,2878/35</b>
<b>11:15:0000000:22:3У11</b>							
<i>Защитные</i>							
826	7	7ЕЗБ	0,0265/3	-	-	-	0,0265/3
826	13	7БЗЕ	0,0244/1	-	-	0,0244/1	-
826	19	7ЕЗБ	0,0334/4	-	-	-	0,0334/4
<b>Итого:</b>			<b>0,0843/8</b>	-	-	<b>0,0244/1</b>	<b>0,0599/7</b>
<b>11:15:0000000:22:3У12(1)</b>							
<i>Защитные</i>							
826	7	7ЕЗБ	0,1016/12	-	-	-	0,1016/12
826	13	7БЗЕ	0,1094/4	-	-	0,1094/4	-
826	19	7ЕЗБ	0,1284/15	-	-	-	0,1284/15
<b>Итого:</b>			<b>0,3394/31</b>	-	-	<b>0,1094/4</b>	<b>0,2300/27</b>
<b>11:15:0000000:22:3У12(2)</b>							
<i>Защитные</i>							
826	7	7ЕЗБ	0,0899/11	-	-	-	0,0899/11
826	13	7БЗЕ	0,0984/4	-	-	0,0984/4	-
826	19	7ЕЗБ	0,1134/14	-	-	-	0,1134/14
<b>Итого:</b>			<b>0,3017/29</b>	-	-	<b>0,0984/4</b>	<b>0,2033/25</b>
<b>11:15:0000000:22:3У13</b>							
<i>Защитные</i>							
826	19	7ЕЗБ	0,2724/33	-	-	-	0,2724/33
<b>Итого:</b>			<b>0,2724/33</b>	-	-	-	<b>0,2724/33</b>
<b>11:15:0000000:22:3У14(1)</b>							
<i>Защитные</i>							
826	19	7ЕЗБ	0,4637/56	-	-	-	0,4637/56
<b>Итого:</b>			<b>0,4637/56</b>	-	-	-	<b>0,4637/56</b>
<b>11:15:0000000:22:3У14(2)</b>							
<i>Защитные</i>							
826	19	7ЕЗБ	0,0188/2	-	-	-	0,0188/2
<b>Итого:</b>			<b>0,0188/2</b>	-	-	-	<b>0,0188/2</b>
<b>11:15:0000000:22:3У14(3)</b>							
<i>Защитные</i>							
826	19	7ЕЗБ	0,0127/2	-	-	-	0,0127/2
<b>Итого:</b>			<b>0,0127/2</b>	-	-	-	<b>0,0127/2</b>
<b>11:15:0000000:22:3У15</b>							
<i>Защитные</i>							
826	19	7ЕЗБ	0,0648/8	-	-	-	0,0648/8
826	20	болото	0,0809/-	-	-	-	-
<b>Итого:</b>			<b>0,1457/8</b>	-	-	-	<b>0,0648/8</b>
<b>11:15:0000000:22:3У16(1)</b>							
<i>Защитные</i>							
826	19	7ЕЗБ	0,2882/35	-	-	-	0,2882/35
826	20	болото	0,3420/-	-	-	-	-
<b>Итого:</b>			<b>0,6302/35</b>	-	-	-	<b>0,2882/35</b>
<b>11:15:0000000:22:3У16(2)</b>							
<i>Защитные</i>							
826	19	7ЕЗБ	0,2547/31	-	-	-	0,2547/31
826	20	болото	0,3049/-	-	-	-	-
<b>Итого:</b>			<b>0,5596/31</b>	-	-	-	<b>0,2547/31</b>
<b>11:15:0000000:22:3У17(1)</b>							
<i>Защитные</i>							
826	43	7ЕЗБ	0,0385/5	-	-	-	0,0385/5
<b>Итого:</b>			<b>0,0385/5</b>	-	-	-	<b>0,0385/5</b>
<b>11:15:0000000:22:3У17(2)</b>							
<i>Защитные</i>							
826	43	7ЕЗБ	0,0345/5	-	-	-	0,0345/5
<b>Итого:</b>			<b>0,0345/5</b>	-	-	-	<b>0,0345/5</b>
<b>11:15:0000000:22:3У17(3)</b>							
<i>Защитные</i>							
826	43	7ЕЗБ	0,0299/4	-	-	-	0,0299/4
<b>Итого:</b>			<b>0,0299/4</b>	-	-	-	<b>0,0299/4</b>

Изм.	Кол.уч	Лист	№ док.	Подп.	Дата

75-01-2НИПИ/2022-ПМТ.Т1

Инв. № подл.	Подп. и дата	Взам. инв №				
			Изм.	Кол.уч	Лист	№ док.

<b>11:15:000000:22:3У18</b>							
<i>Защитные</i>							
826	43	7ЕЗБ	0,0451/6	-	-	-	0,0451/6
<b>Итого:</b>			<b>0,0451/6</b>	-	-	-	<b>0,0451/6</b>
<b>11:15:000000:22:3У19(1)</b>							
<i>Защитные</i>							
829	47	болото	0,0261/-	-	-	-	-
<b>Итого:</b>			<b>0,0261/-</b>	-	-	-	-
<b>11:15:000000:22:3У19(2)</b>							
<i>Защитные</i>							
829	47	болото	0,1571/-	-	-	-	-
<b>Итого:</b>			<b>0,1571/-</b>	-	-	-	-
<b>11:15:000000:22:3У20(1)</b>							
<i>Защитные</i>							
829	18	7ЕЗБ	0,0182/2	-	-	-	0,0182/2
<b>Итого:</b>			<b>0,0182/2</b>	-	-	-	<b>0,0182/2</b>
<b>11:15:000000:22:3У20(2)</b>							
<i>Защитные</i>							
829	16	пастбище	0,0068/-	-	-	-	-
829	18	7ЕЗБ	0,0172/2	-	-	-	0,0172/2
<b>Итого:</b>			<b>0,0240/2</b>	-	-	-	<b>0,0172/2</b>
<b>11:15:000000:22:3У21(1)</b>							
<i>Защитные</i>							
829	18	7ЕЗБ	0,0216/3	-	-	-	0,0216/3
<b>Итого:</b>			<b>0,0216/3</b>	-	-	-	<b>0,0216/3</b>
<b>11:15:000000:22:3У21(2)</b>							
<i>Защитные</i>							
829	18	7ЕЗБ	0,0360/5	-	-	-	0,0360/5
<b>Итого:</b>			<b>0,0360/5</b>	-	-	-	<b>0,0360/5</b>
<b>11:15:000000:22:3У21(3)</b>							
<i>Защитные</i>							
829	18	7ЕЗБ	0,1069/14	-	-	-	0,1069/14
<b>Итого:</b>			<b>0,1069/14</b>	-	-	-	<b>0,1069/14</b>
<b>11:15:000000:22:3У22(1)</b>							
<i>Защитные</i>							
843	23	7ЕЗБ	0,0245/4	-	-	-	0,0245/4
<b>Итого:</b>			<b>0,0245/4</b>	-	-	-	<b>0,0245/4</b>
<b>11:15:000000:22:3У22(2)</b>							
<i>Защитные</i>							
830	18	8Е2Б	0,0734/6	-	-	-	0,0734/6
843	23	7ЕЗБ	0,0098/2	-	-	-	0,0098/2
<b>Итого:</b>			<b>0,0832/8</b>	-	-	-	<b>0,0832/8</b>
<b>11:15:000000:22:3У23(1)</b>							
<i>Защитные</i>							
843	23	7ЕЗБ	0,0707/11	-	-	-	0,0707/11
<b>Итого:</b>			<b>0,0707/11</b>	-	-	-	<b>0,0707/11</b>
<b>11:15:000000:22:3У23(2)</b>							
<i>Защитные</i>							
830	18	8Е2Б	0,0040/-	-	-	-	0,0040/-
<b>Итого:</b>			<b>0,0040/-</b>	-	-	-	<b>0,0040/-</b>
<b>11:15:000000:22:3У24(1)</b>							
<i>Защитные</i>							
843	23	7ЕЗБ	0,0278/4	-	-	-	0,0278/4
<b>Итого:</b>			<b>0,0278/4</b>	-	-	-	<b>0,0278/4</b>
<b>11:15:000000:22:3У24(2)</b>							
<i>Защитные</i>							
843	23	7ЕЗБ	0,0065/1	-	-	-	0,0065/1
<b>Итого:</b>			<b>0,0065/1</b>	-	-	-	<b>0,0065/1</b>
<b>11:15:000000:22:3У24(3)</b>							
<i>Защитные</i>							
843	23	7ЕЗБ	0,0108/2	-	-	-	0,0108/2
<b>Итого:</b>			<b>0,0108/2</b>	-	-	-	<b>0,0108/2</b>
<b>11:15:000000:22:3У24(4)</b>							
<i>Защитные</i>							

75-01-2НИПИ/2022-ПМТ.Т1

843	23	7ЕЗБ	0,0100/2	-	-	-	0,0100/2
<b>Итого:</b>			<b>0,0100/2</b>	-	-	-	<b>0,0100/2</b>
<b>11:15:0000000:22:3У25</b>							
<i>Защитные</i>							
829	18	7ЕЗБ	0,0380/5	-	-	-	0,0380/5
<b>Итого:</b>			<b>0,0380/5</b>	-	-	-	<b>0,0380/5</b>
<b>Итого по участковому лесничеству</b>			<b>9,9005/915</b>	-	<b>0,3282/13</b>	<b>0,2322/9</b>	<b>7,8044/893</b>
Защитные			9,9005/915	-	0,3282/13	0,2322/9	7,8044/893

### 3.3. Средние таксационные показатели насаждений проектируемого лесного участка

Целевое назначение лесов	Хозяйство, преобладающая порода	Состав насаждений	Возраст	Бонитет	Полнота	Средний запас древесины (куб. м/га)		
						средневозрастные	приспевающие	спелые и перестойные
1	2	3	4	5	6	7	8	9
Защитные	Хвойное, Ель	7ЕЗБ	161	5	0,5	40	39	114

### 3.4. Виды и объемы использования лесов на проектируемом лесном участке

Целевое назначение лесов	Хозяйство (хвойное, твердолиственное, мягколиственные)	Площадь, га	Единица измерения	Объемы использования лесов (изъятия лесных ресурсов)
1	2	3	4	5
<b>11:15:0000000:22:3У1</b>				
Вид использования лесов	<b>Строительство, реконструкция, эксплуатация линейных объектов</b>			
Цель предоставления лесного участка	Реконструкция дюкерных переходов Суборского нефтяного месторождения по ТПП "ЛУКОЙЛ-Усинскнефтегаз". Противопожарная полоса узла 1 (На период эксплуатации)			
<b>11:15:0000000:22:3У2</b>				
Вид использования лесов	<b>Строительство, реконструкция, эксплуатация линейных объектов</b>			
Цель предоставления лесного участка	Реконструкция дюкерных переходов Суборского нефтяного месторождения по ТПП "ЛУКОЙЛ-Усинскнефтегаз". Узел 1 (На период эксплуатации)			
<b>11:15:0000000:22:3У3</b>				
Вид использования лесов	<b>Строительство, реконструкция, эксплуатация линейных объектов</b>			
Цель предоставления лесного участка	Реконструкция дюкерных переходов Суборского нефтяного месторождения по ТПП "ЛУКОЙЛ-Усинскнефтегаз". Трасса ВЛ (На период эксплуатации. Участок 1)			
<b>11:15:0000000:22:3У4</b>				
Вид использования лесов	<b>Строительство, реконструкция, эксплуатация линейных объектов</b>			
Цель предоставления лесного участка	Реконструкция дюкерных переходов Суборского нефтяного месторождения по ТПП "ЛУКОЙЛ-Усинскнефтегаз". Трасса ВЛ (На период строительства. Участок 1)			
<b>11:15:0000000:22:3У5</b>				
Вид использования лесов	<b>Строительство, реконструкция, эксплуатация линейных объектов</b>			
Цель предоставления лесного участка	Реконструкция дюкерных переходов Суборского нефтяного месторождения по ТПП "ЛУКОЙЛ-Усинскнефтегаз". Противопожарная полоса узла 4 (На период эксплуатации)			
<b>11:15:0000000:22:3У6</b>				
Вид использования лесов	<b>Строительство, реконструкция, эксплуатация линейных объектов</b>			
Цель предоставления лесного участка	Реконструкция дюкерных переходов Суборского нефтяного месторождения по ТПП "ЛУКОЙЛ-Усинскнефтегаз". Узел 4 (На период эксплуатации)			
<b>11:15:0000000:22:3У7</b>				
Вид использования лесов	<b>Строительство, реконструкция, эксплуатация линейных объектов</b>			
Цель предоставления лесного участка	Реконструкция дюкерных переходов Суборского нефтяного месторождения по ТПП "ЛУКОЙЛ-Усинскнефтегаз". Трасса ВЛ (На период строительства. Участок 2)			
<b>11:15:0000000:22:3У8</b>				
Вид использования лесов	<b>Строительство, реконструкция, эксплуатация линейных объектов</b>			
Цель предоставления лесного участка	Реконструкция дюкерных переходов Суборского нефтяного месторождения по ТПП "ЛУКОЙЛ-Усинскнефтегаз". Трасса ВЛ (На период эксплуатации. Участок 2)			
<b>11:15:0000000:22:3У9</b>				
Вид использования лесов	<b>Строительство, реконструкция, эксплуатация линейных объектов</b>			
Цель предоставления лесного участка	Реконструкция дюкерных переходов Суборского нефтяного месторождения по ТПП "ЛУКОЙЛ-Усинскнефтегаз". Противопожарная полоса узла			

Взам. инв №  
 Подп. и дата  
 Инв. № подл.

75-01-2НИПИ/2022-ПМТ.Т1

Лист

Изм.	Кол.уч	Лист	№ док.	Подп.	Дата
------	--------	------	--------	-------	------



Вид использования лесов	<b>Строительство, реконструкция, эксплуатация линейных объектов</b>			
Цель предоставления лесного участка	Реконструкция дюкерных переходов Суборского нефтяного месторождения по ТПП "ЛУКОЙЛ-Усинскнефтегаз". Противопожарная полоса узла 12 (На период эксплуатации)			
11:15:0000000:22:3У23				
Вид использования лесов	<b>Строительство, реконструкция, эксплуатация линейных объектов</b>			
Цель предоставления лесного участка	Реконструкция дюкерных переходов Суборского нефтяного месторождения по ТПП "ЛУКОЙЛ-Усинскнефтегаз". Мачта связи узла 13 (На период эксплуатации)			
11:15:0000000:22:3У24				
Вид использования лесов	<b>Строительство, реконструкция, эксплуатация линейных объектов</b>			
Цель предоставления лесного участка	Реконструкция дюкерных переходов Суборского нефтяного месторождения по ТПП "ЛУКОЙЛ-Усинскнефтегаз". Узел 14 (На период эксплуатации)			
11:15:0000000:22:3У25				
Вид использования лесов	<b>Строительство, реконструкция, эксплуатация линейных объектов</b>			
Цель предоставления лесного участка	Реконструкция дюкерных переходов Суборского нефтяного месторождения по ТПП "ЛУКОЙЛ-Усинскнефтегаз". Мачта связи и узла 12 (На период эксплуатации)			
защитные	хвойное	9,9005	га	915

#### 4. Виды разрешенного использования лесов на проектируемом лесном участке

Лесохозяйственным регламентом Усинское лесничества (лесопарка) (наименование) в квартале 826, 829, 830, 843 (номер(а)) - урочища (при наличии), (наименование) Усинское участкового лесничества и соответственно в проектируемом лесном участке установлены (наименование) следующие виды разрешенного использования лесов: Строительство, реконструкция, эксплуатация линейных объектов.

#### 5. Сведения об обременениях проектируемого лесного участка

По данным государственного лесного реестра квартал	<u>826</u>	выдел/часть выдела	<u>4,5,6,7,13,19,20,43</u>
	(номер)		(номер)
квартал	<u>829</u>	выдел/часть выдела	<u>16,18,47</u>
	(номер)		(номер)
квартал	<u>830</u>	выдел/часть выдела	<u>18</u>
	(номер)		(номер)
квартал	<u>843</u>	выдел/часть выдела	<u>23</u>
	(номер)		(номер)

- урочища (при наличии) Усинского участкового лесничества (наименование) (наименование) Усинского лесничества (лесопарка) имеет обременения по не имеет (наименование документа, реквизиты) (наименование)

вид использования лесов: -, сроком до (на) - (наименование вида использования лесов)

#### 6. Сведения об ограничениях использования лесов

С учетом целевого назначения и правового режима лесов, установленного лесным законодательством Российской Федерации, лесохозяйственным регламентом Усинского лесничества (лесопарка) предусмотрены (наименование) следующие ограничения в использовании лесов:

Запрещается:

- проведение сплошных рубок лесных насаждений, за исключением случаев, предусмотренных ч.4 ст.17 Лесного кодекса РФ (2006 г.);
- использование лесов для переработки древесины и иных лесных ресурсов;
- создание лесоперерабатывающей инфраструктуры;
- создание лесных плантаций и их эксплуатация;
- заготовка живицы;
- выращивание лесных плодовых, ягодных, декоративных, лекарственных растений;
- использование токсичных химических препаратов для охраны и защиты лесов, в том числе в научных целях.

Не допускается:

- размещение складов ядохимикатов, минеральных удобрений и горюче-смазочных материалов;
- размещение площадок для заправки аппаратуры ядохимикатами, животноводческих комплексов и ферм, мест складирования и захоронения промышленных, бытовых и сельскохозяйственных отходов, кладбищ и скотомогиль-

Взам. инв №  
Подп. и дата  
Инв. № подл.

Изм.	Кол.уч	Лист	№ док.	Подп.	Дата

75-01-2НИПИ/2022-ПМТ.Т1

Лист



- ников, накопителей сточных вод;
- складирование навоза и мусора;
- заправка топливом, мойка и ремонт автомобилей и других машин и механизмов;
- размещение дачных и садово-огородных участков;
- размещение стоянок транспортных средств.

**7. Сведения о наличии зданий, сооружений, объектов, связанных с созданием лесной инфраструктуры и объектов, не связанных с созданием лесной инфраструктуры на проектируемом лесном участке**

**7.1 Сведения о наличии зданий, сооружений**

№ п/п	Участковое лесничество/ урочище (при наличии)	Номер квартала	Номер выдела	Площадь объекта, га	Наименование объекта
1	2	3	4	5	6
-	-	-	-	-	-
Итого:				-	

**8. Сведения о наличии на проектируемом лесном участке особо защитных участков лесов, особо охраняемых природных территорий, зон с особыми условиями использования территорий**

Согласно данным государственного лесного реестра на проектируемом лесном участке существуют особо защитные участки лесов (ОЗУ), особо охраняемые природные территории (ООПТ), зоны с особыми условиями использования территорий.

**8.1 Сведения о наличии на проектируемом лесном участке ОЗУ**

№ п/п	Наименование участкового лесничества/ урочища (при наличии)	Номер квартала	Номер выдела	Виды ОЗУ, наименование ООПТ, виды зон с особыми условиями использования территорий	Общая площадь, га
1	2	3	4	5	6
-	-	-	-	-	-
Итого:					-

**9. Проектирование вида использования лесов лесного участка**

Согласно лесохозяйственному регламенту \_\_\_\_\_ Усинского \_\_\_\_\_ лесничества (лесопарка), квартал, выдел \_\_\_\_\_ 826, 829, 830, 843 \_\_\_\_\_ (номер) \_\_\_\_\_ урочища (при наличии), \_\_\_\_\_ Усинского \_\_\_\_\_ участкового лесничества, (наименование) \_\_\_\_\_ (наименование) в границах которого расположен проектируемый лесной участок, относится к зоне планируемого освоения лесов для \_\_\_\_\_ строительства, реконструкции, эксплуатации линейных объектов. \_\_\_\_\_ (наименование вида использования лесов)

Таблица 3 – Характеристики лесного участка на территории ГУ «Печорское лесничество».

**1. Местоположение, границы и площадь проектируемого лесного участка**

Субъект Российской Федерации	Республика Коми
Муниципальное образование	МО ГО «Усинск»
Категория земель	Земли лесного фонда
<b>Лесничество (лесопарк)</b>	<b>ГУ «Печорское лесничество»</b>
Участковое лесничество, урочище (при наличии)	Сынинское
Целевое назначение лесов, категория защитных лесов	Защитные, притундровые леса
Квартал	<b>294</b>
Лесотаксационный выдел/часть лесотаксационного выдела	3, 22
Квартал	<b>311</b>
Лесотаксационный выдел/часть лесотаксационного выдела	10
<b>Площадь проектируемого лесного участка, га</b>	<b>1,0257</b>

**2. Целевое назначение лесов**

В соответствии с приказом Федерального агентства лесного хозяйства от «09» декабря 2008 года № 381 «Об определении количества лесничеств на территории Республики Коми и установления границ» на территории \_\_\_\_\_ (Об определении количества лесничеств (лесопарков) установления их границ) Республики Коми \_\_\_\_\_ Сынинское \_\_\_\_\_ участковое лесничество (наименование субъекта Российской Федерации) \_\_\_\_\_ (наименование) входит в состав \_\_\_\_\_ Печорского \_\_\_\_\_ лесничества (лесопарка). На момент проектирования лесного участка, на территории \_\_\_\_\_ Печорского \_\_\_\_\_ лесничества (лесопарка) распространяется действие лесохозяйственного \_\_\_\_\_ (наименование)

Взам. инв №

Подп. и дата

Инв. № подл.

Изм.	Кол.уч	Лист	№ док.	Подп.	Дата

75-01-2НИПИ/2022-ПМТ.Т1

Лист

регламента утвержденного Приказом министерства промышленности, природных ресурсов, энергетики и транспорта РК от 15.12.2017 №2809/1

(наименование и органа государственной власти, органа местного самоуправления)

Леса на территории Республики Коми в соответствии со ст. 8 Федерального закона от 04.12.2006 №201-ФЗ  
(наименование субъекта РФ)

«О введении в действие Лесного кодекса Российской Федерации» отнесены к

защитным

(указать целевое назначение лесов)

лесам, что отражено в Лесном плане Республики Коми, утвержденном Распоряжением главы  
(наименование субъекта РФ)

Республики Коми №106-р от «01» мая 2020, и лесохозяйственном регламенте Печорского  
(наименование и органа государственной власти, органа местного самоуправления) (наименование)

лесничества лесопарка).

Согласно указанным документам лесного планирования квартал 294, 311  
(номер(а))

- урочища (при наличии) Сынинского участкового лесничества, в котором расположен  
(наименование) (наименование)

проектируемый лесной участок, относится защитным лесам,  
(указать целевое назначение лесов)

категории защитных лесов - притундровые леса

### 3. Количественные и качественные характеристики проектируемого лесного участка

Количественные и качественные характеристики проектируемого лесного участка составляются на основании данных государственного лесного реестра Печорского лесничества (лесопарка) и  
(наименование)

необходимости натурного обследования.

#### 3.1. Распределение земель

Общая площадь, га	в том числе									
	лесные земли					нелесные земли				
	занятые лесными насаждениями - всего	в том числе покрытые лесными культурами	лесные питомники, плантации	не занятые лесными насаждениями	итого	дороги	просеки	болота	другие	итого
1	2	3	4	5	6	7	8	9	10	11
<b>1,0257</b>	-	-	-	-	<b>0,5877</b>	-	-	0,4380	-	<b>0,4380</b>

#### 3.2. Характеристика насаждений проектируемого лесного участка

Участковое лесничество/урочище (при наличии)	Номер квартала	Номер выдела	Состав насаждения или характеристика лесного участка при отсутствии насаждения	Площадь (га)/запас древесины при наличии (куб. м)	в том числе по группам возраста древостоя (га/куб.м)			
					молодняки	средневозрастные	приспевающие	спелые и перестойные
1	2	3	4	5	6	7	8	9
Сынинское	<b>11:12:0000000:55:3У1(1)</b>							
	<i>Защитные</i>							
	294	22	Болото	0,0246/-	-	-	-	-
	<b>Итого:</b>				<b>0,0246/-</b>	-	-	-
	<b>11:12:0000000:55:3У1(2)</b>							
	<i>Защитные</i>							
	294	22	Болото	0,4134/-	-	-	-	-
	<b>Итого:</b>				<b>0,4134/-</b>	-	-	-
	<b>11:12:0000000:55:3У2</b>							
	<i>Защитные</i>							
	294	3	8Е2Б	0,1590/13	-	-	-	0,1590/13
	<b>Итого:</b>				<b>0,1590/13</b>	-	-	<b>0,1590/13</b>
	<b>11:12:0000000:55:3У3</b>							
	<i>Защитные</i>							
	311	10	7Е3Б	0,3635/44	-	-	-	0,3635/44
	<b>Итого:</b>				<b>0,3635/44</b>	-	-	<b>0,3635/44</b>
<b>11:12:0000000:55:3У4</b>								
<i>Защитные</i>								
311	10	7Е3Б	0,0652/8	-	-	-	0,0652/8	
<b>Итого:</b>				<b>0,0652/8</b>	-	-	<b>0,0652/8</b>	
<b>Итого по участковому лесничеству</b>				<b>1,0257/65</b>	-	-	<b>0,5877/65</b>	
<i>Защитные</i>				<i>0,5877/65</i>	-	-	<i>0,5877/65</i>	

Взам. инв №

Подп. и дата

Инв. № подл.

75-01-2НИПИ/2022-ПМТ.Т1

Лист

Изм. Кол.уч Лист № док. Подп. Дата

3.3. Средние таксационные показатели насаждений проектируемого лесного участка								
Целевое назначение лесов	Хозяйство, преобладающая порода	Состав насаждений	Возраст	Бонитет	Полнота	Средний запас древесины (куб. м/га)		
						средневозрастные	приспевающие	спелые и перестойные
1	2	3	4	5	6	7	8	9
Защитные	Хвойное, Ель	7ЕЗБ	180	5	0,6	-	-	111

### 3.4. Виды и объемы использования лесов на проектируемом лесном участке

Целевое назначение лесов	Хозяйство (хвойное, твердолиственное, мягколиственные)	Площадь, га	Единица измерения	Объемы использования лесов (изъятия лесных ресурсов)
1	2	3	4	5

11:12:0000000:55:3У1

Вид использования лесов **Строительство, реконструкция, эксплуатация линейных объектов**

Цель предоставления лесного участка Реконструкция дюкерных переходов Суборского нефтяного месторождения по ТПП "ЛУКОЙЛ-Усинскнефтегаз". Узел 15 (На период эксплуатации)

11:12:0000000:55:3У2

Вид использования лесов **Строительство, реконструкция, эксплуатация линейных объектов**

Цель предоставления лесного участка Реконструкция дюкерных переходов Суборского нефтяного месторождения по ТПП "ЛУКОЙЛ-Усинскнефтегаз". Узел 16 (На период эксплуатации)

11:12:0000000:55:3У3

Вид использования лесов **Строительство, реконструкция, эксплуатация линейных объектов**

Цель предоставления лесного участка Реконструкция дюкерных переходов Суборского нефтяного месторождения по ТПП "ЛУКОЙЛ-Усинскнефтегаз". Противопожарная полоса узла 17 (На период эксплуатации)

11:12:0000000:55:3У4

Вид использования лесов **Строительство, реконструкция, эксплуатация линейных объектов**

Цель предоставления лесного участка Реконструкция дюкерных переходов Суборского нефтяного месторождения по ТПП "ЛУКОЙЛ-Усинскнефтегаз". Мачта связи узла 17 (На период эксплуатации)

защитные	хвойное	0,5877	га	65
-	болото	0,4380	га	-

### 4. Виды разрешенного использования лесов на проектируемом лесном участке

Лесохозяйственным регламентом Печорского лесничества (лесопарка) (наименование) в квартале 294, 311 (номер(а)) - урочища (при наличии), (наименование) Сынинского участкового лесничества и соответственно в проектируемом лесном участке установлены следующие виды разрешенного использования лесов: Строительство, реконструкция, эксплуатация линейных объектов.

### 5. Сведения об обременениях проектируемого лесного участка

По данным государственного лесного реестра квартал 294 выдел/часть выдела 22 (номер) (номер) квартал 311 выдел/часть выдела 10 (номер) (номер) - урочища (при наличии) Сынинского участкового лесничества (наименование) (наименование) Печорского лесничества (лесопарка) имеет обременения по не имеет (наименование документа, реквизиты) вид использования лесов: -, сроком до (на) - (наименование вида использования лесов)

### 6. Сведения об ограничениях использования лесов

С учетом целевого назначения и правового режима лесов, установленного лесным законодательством Российской Федерации, лесохозяйственным регламентом Усинского лесничества (лесопарка) предусмотрены следующие ограничения в использовании лесов:  
 Запрещается:  
 - проведение сплошных рубок лесных насаждений, за исключением случаев, предусмотренных ч.4 ст.17 Лесного кодекса РФ (2006 г.);  
 - использование лесов для переработки древесины и иных лесных ресурсов;

Взам. инв №

Подп. и дата

Инв. № подл.

Изм.	Кол.уч	Лист	№ док.	Подп.	Дата

75-01-2НИПИ/2022-ПМТ.Т1

Лист

- создание лесоперерабатывающей инфраструктуры;
- создание лесных плантаций и их эксплуатация;
- заготовка живицы;
- выращивание лесных плодовых, ягодных, декоративных, лекарственных растений;
- использование токсичных химических препаратов для охраны и защиты лесов, в том числе в научных целях.

Не допускается:

- размещение складов ядохимикатов, минеральных удобрений и горюче-смазочных материалов;
- размещение площадок для заправки аппаратуры ядохимикатами, животноводческих комплексов и ферм, мест складирования и захоронения промышленных, бытовых и сельскохозяйственных отходов, кладбищ и скотомогильников, накопителей сточных вод;
- складирование навоза и мусора;
- заправка топливом, мойка и ремонт автомобилей и других машин и механизмов;
- размещение дачных и садово-огородных участков;
- размещение стоянок транспортных средств.

**7. Сведения о наличии зданий, сооружений, объектов, связанных с созданием лесной инфраструктуры и объектов, не связанных с созданием лесной инфраструктуры на проектируемом лесном участке**

**7.1 Сведения о наличии зданий, сооружений**

№ п/п	Участковое лесничество/ урочище (при наличии)	Номер квартала	Номер выдела	Площадь объекта, га	Наименование объекта
1	2	3	4	5	6
-	-	-	-	-	-
Итого:				-	

**8. Сведения о наличии на проектируемом лесном участке особо защитных участков лесов, особо охраняемых природных территорий, зон с особыми условиями использования территорий**

Согласно данным государственного лесного реестра на проектируемом лесном участке существуют особо защитные участки лесов (ОЗУ), особо охраняемые природные территории (ООПТ), зоны с особыми условиями использования территорий.

**8.1 Сведения о наличии на проектируемом лесном участке ОЗУ**

№ п/п	Наименование участкового лесничества/ урочища (при наличии)	Номер квартала	Номер выдела	Виды ОЗУ, наименование ООПТ, виды зон с особыми условиями использования территорий	Общая площадь, га
1	2	3	4	5	6
-	-	-	-	-	-
Итого:					-

**9. Проектирование вида использования лесов лесного участка**

Согласно лесохозяйственному регламенту \_\_\_\_\_ Печорского \_\_\_\_\_ лесничества (лесопарка), квартал, выдел \_\_\_\_\_ 294, 311 \_\_\_\_\_ (номер) \_\_\_\_\_ урочища (при наличии), \_\_\_\_\_ Печорского \_\_\_\_\_ участкового лесничества, \_\_\_\_\_ (наименование) \_\_\_\_\_ (наименование) в границах которого расположен проектируемый лесной участок, относится к зоне планируемого освоения лесов для \_\_\_\_\_ строительства, реконструкции, эксплуатации линейных объектов. \_\_\_\_\_ (наименование вида использования лесов)

Взам. инв №

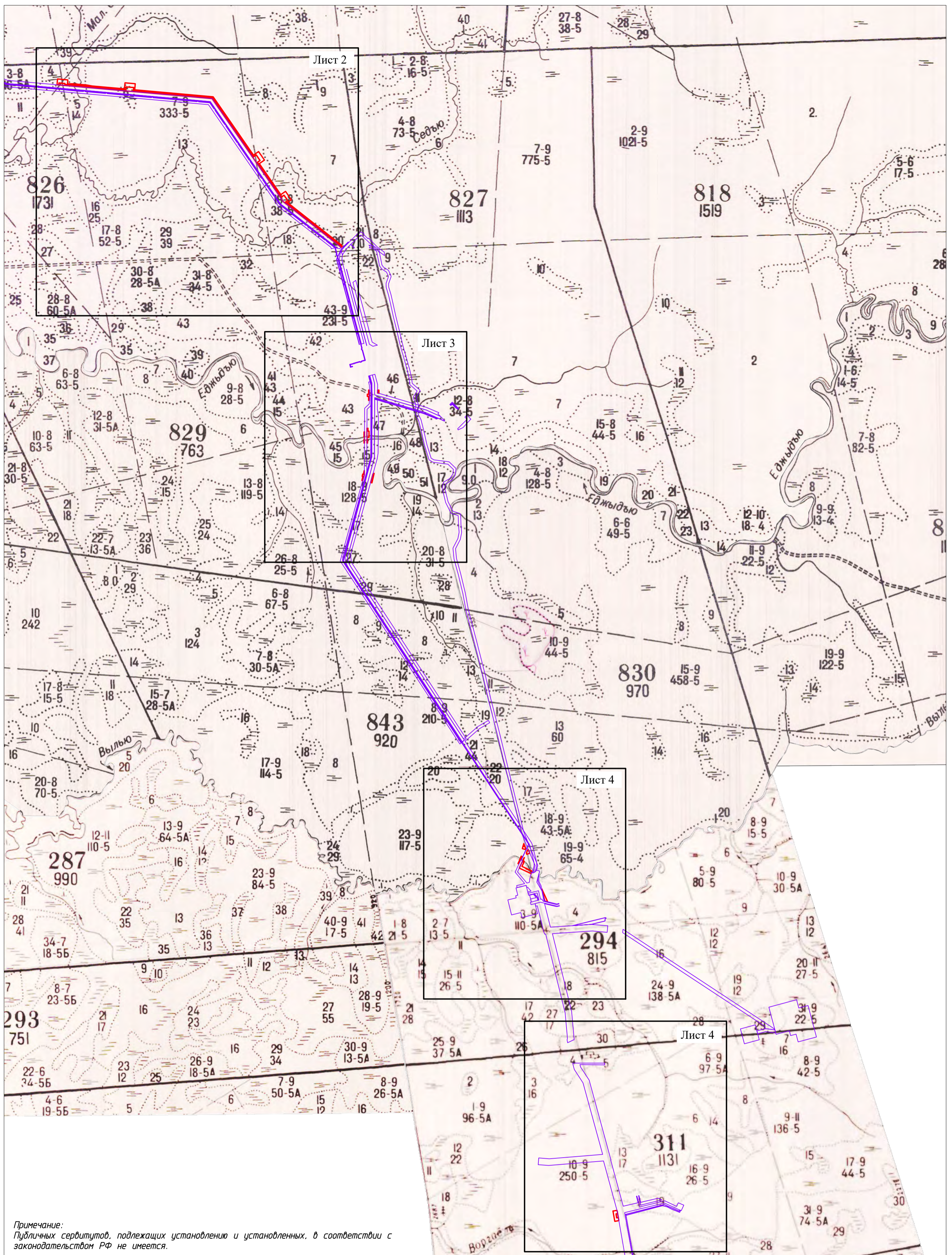
Подп. и дата

Инв. № подл.

Изм.	Кол.уч	Лист	№ док.	Подп.	Дата

75-01-2НИПИ/2022-ПМТ.Т1

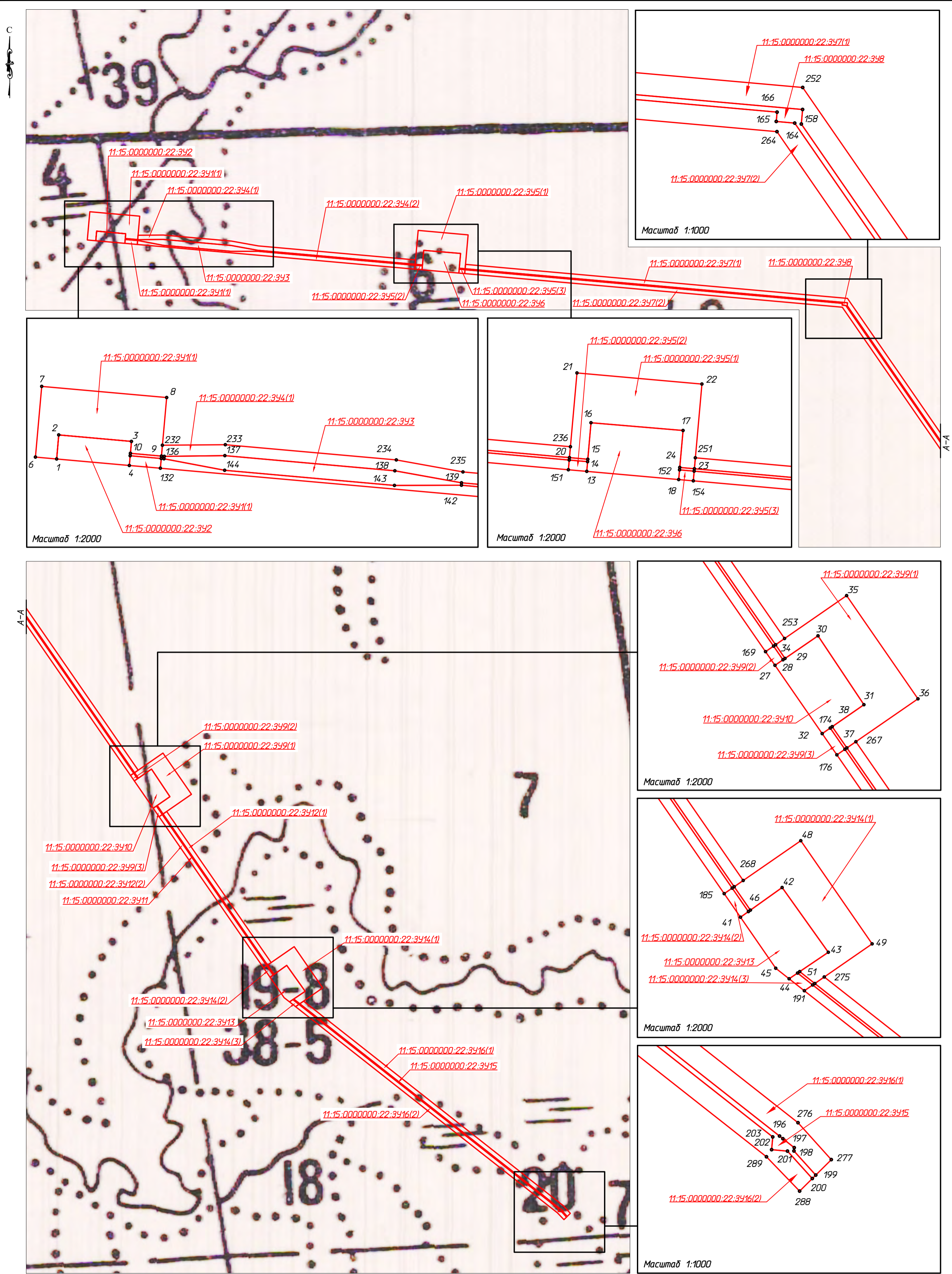
Лист



Примечание:  
Публичных сервитутов, подлежащих установлению и установленных, в соответствии с законодательством РФ не имеется.

Условные обозначения	
Обозначение	Наименование
	Границы существующих земельных участков
	Границы образуемых земельных участков
11.15.0000000.22.391	Условные номера образуемых земельных участков
	Границы лесных кварталов
	Границы лесотаксационных выделов
22/85	Номер лесного квартала

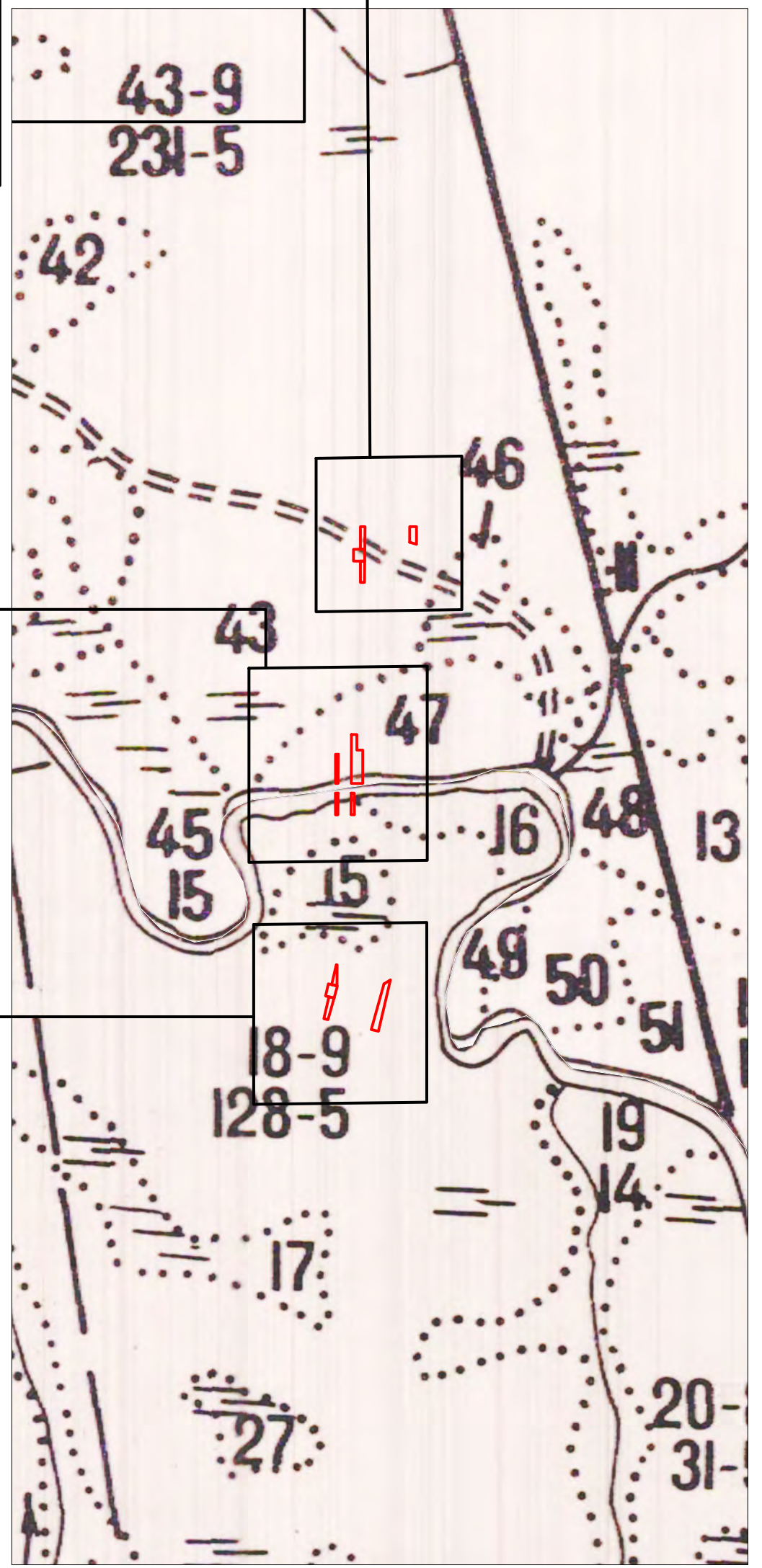
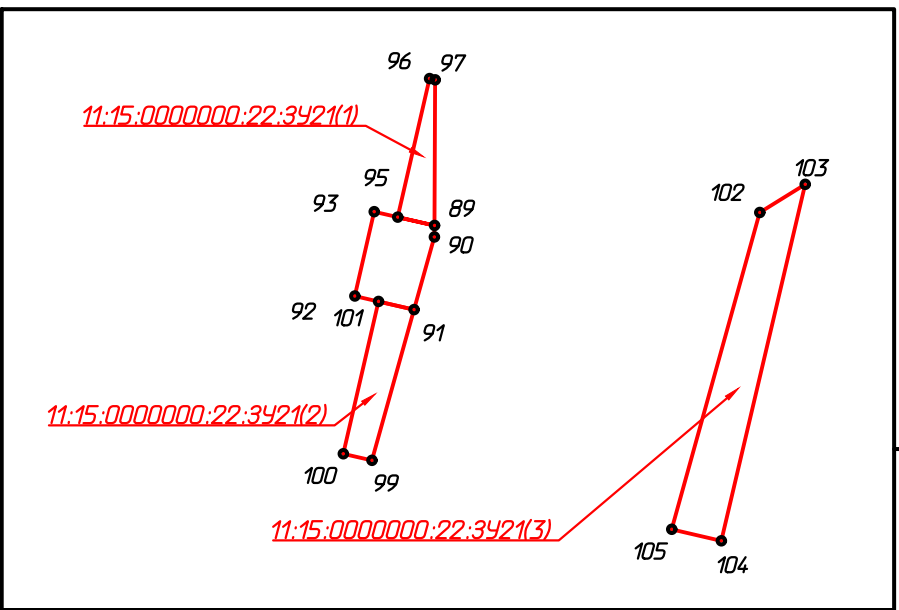
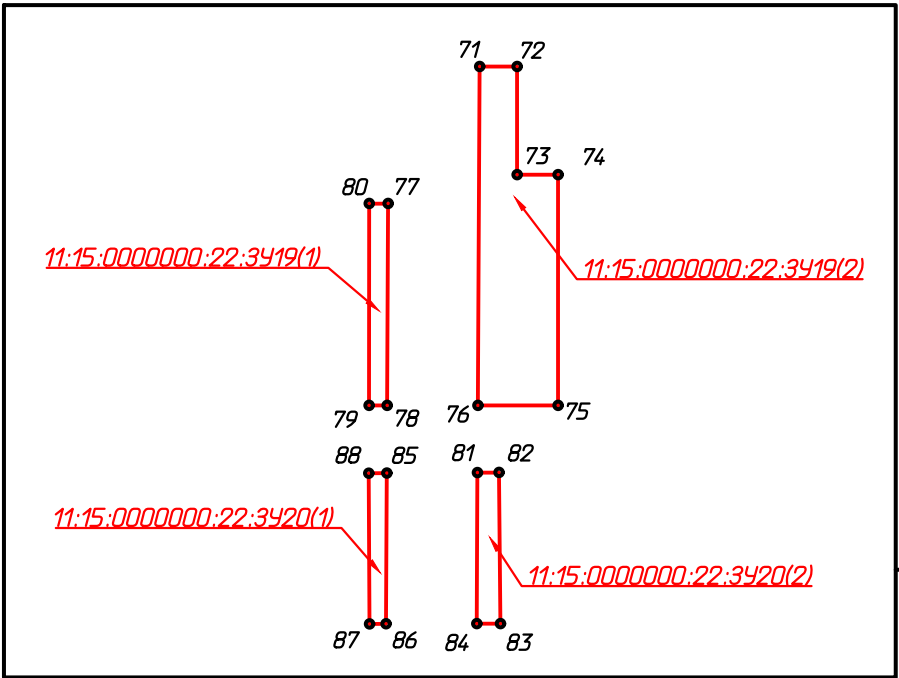
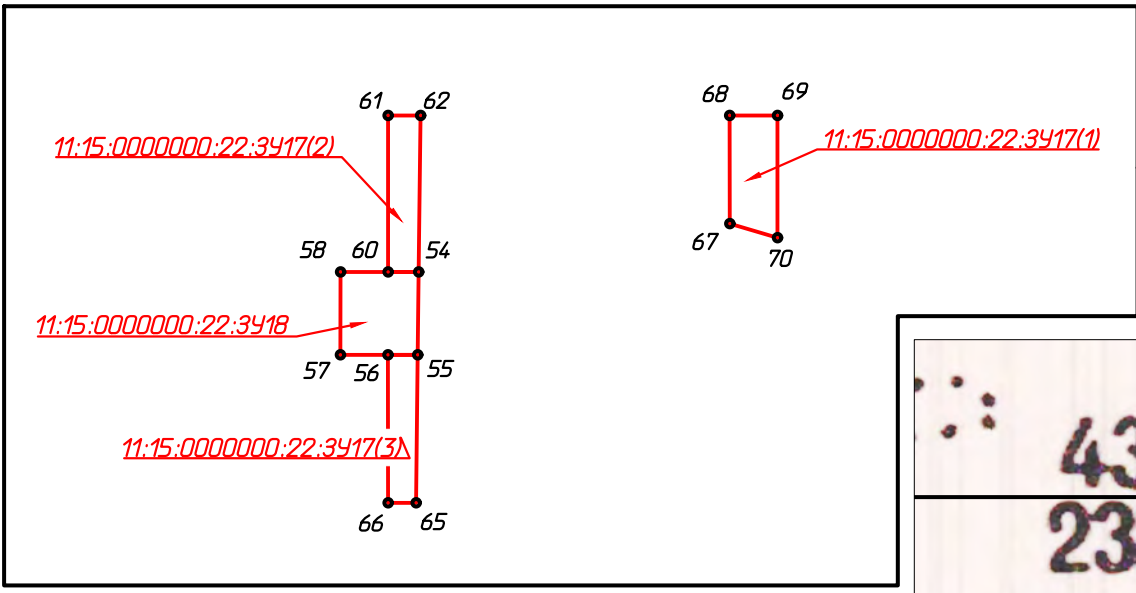
75-01-2НИПИ/2022-ПМТ.Г2					
Реконструкция дикерных переходов Судорского нефтяного месторождения по ТПП "ЛУКОЙЛ-Усинскнефтегаз"					
Изм.	Кол.уч.	Лист	№ док.	Подп.	Дата
Разраб.					
Гип	Худяев К.				
Рук. гр.	Полищук Е.				
Инженер	Тосенко Д.				
Раздел 3 "Материалы по обоснованию проект межевания территории. Графическая часть"				Стадия	Лист
Схема расположения проектируемого лесного участка Масштаб 1:25000				ООО "НИПИ нефти и газа УГЛУ"	Листов
				1	



Согласовано	
Взам. инв. №	
Полн. и дата	
Инв. № подл.	

75-01-2НИПИ/2022-ПМТ.Г2					
Реконструкция двукерных переходов Судорского нефтяного месторождения по ТПП "ЛУКОЙЛ-Усинскнефтегаз"					
Изм.	Колуч.	Лист	№ док.	Подп.	Дата
Разраб.					
ГИП	Худяев К.				
Рук. гр.	Полещук Е.				
Инженер	Тосенко Д.				
Раздел 3 "Материалы по обособлению проект межевания территории. Графическая часть"				Стадия	Лист
Схема расположения проектируемого лесного участка ООО "НИПИ нефти и газа УГТУ"					2
Масштаб 1:5000				Формат	A2

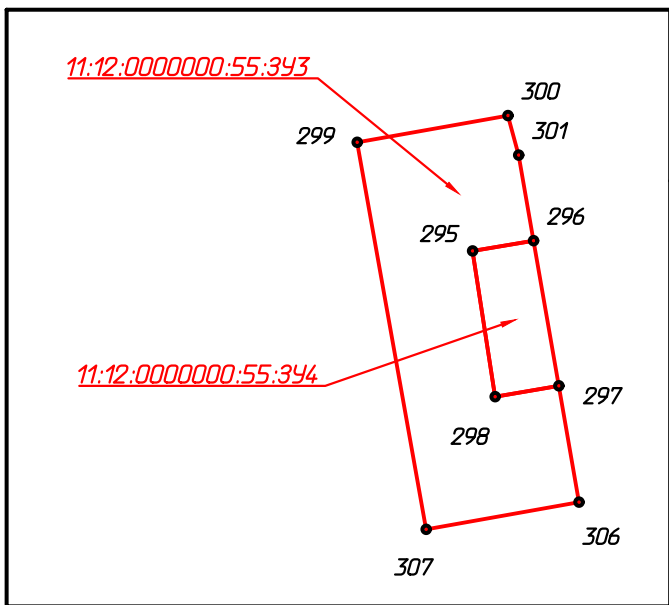
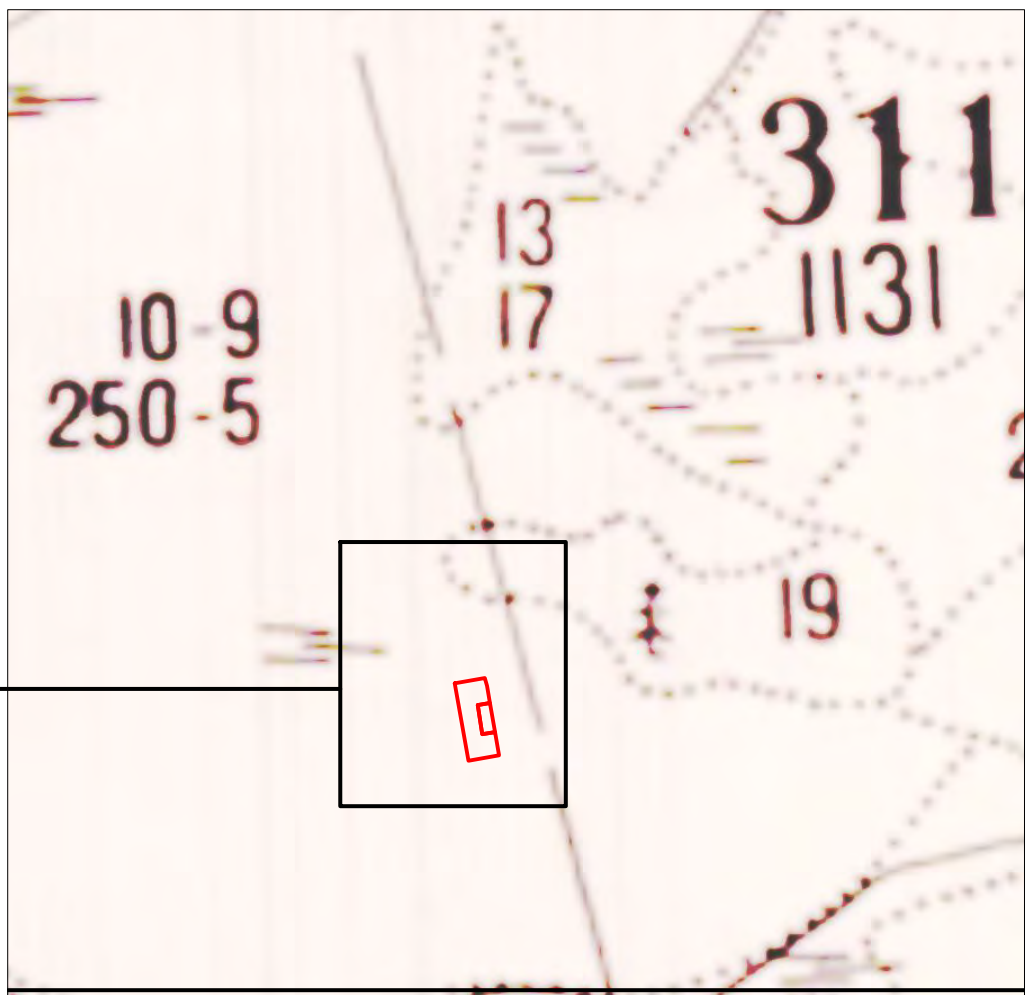
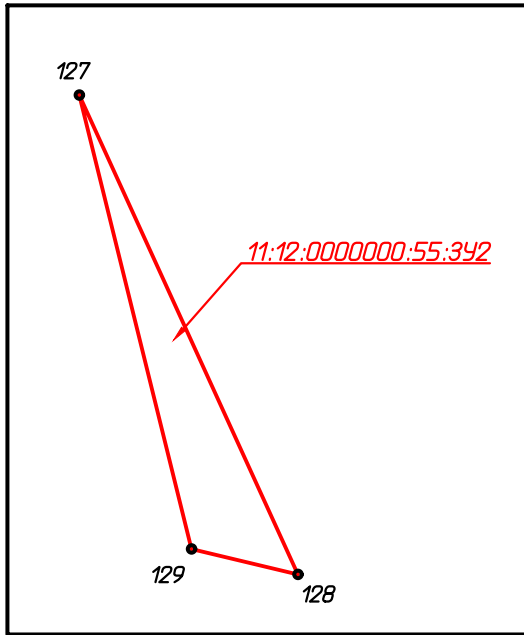
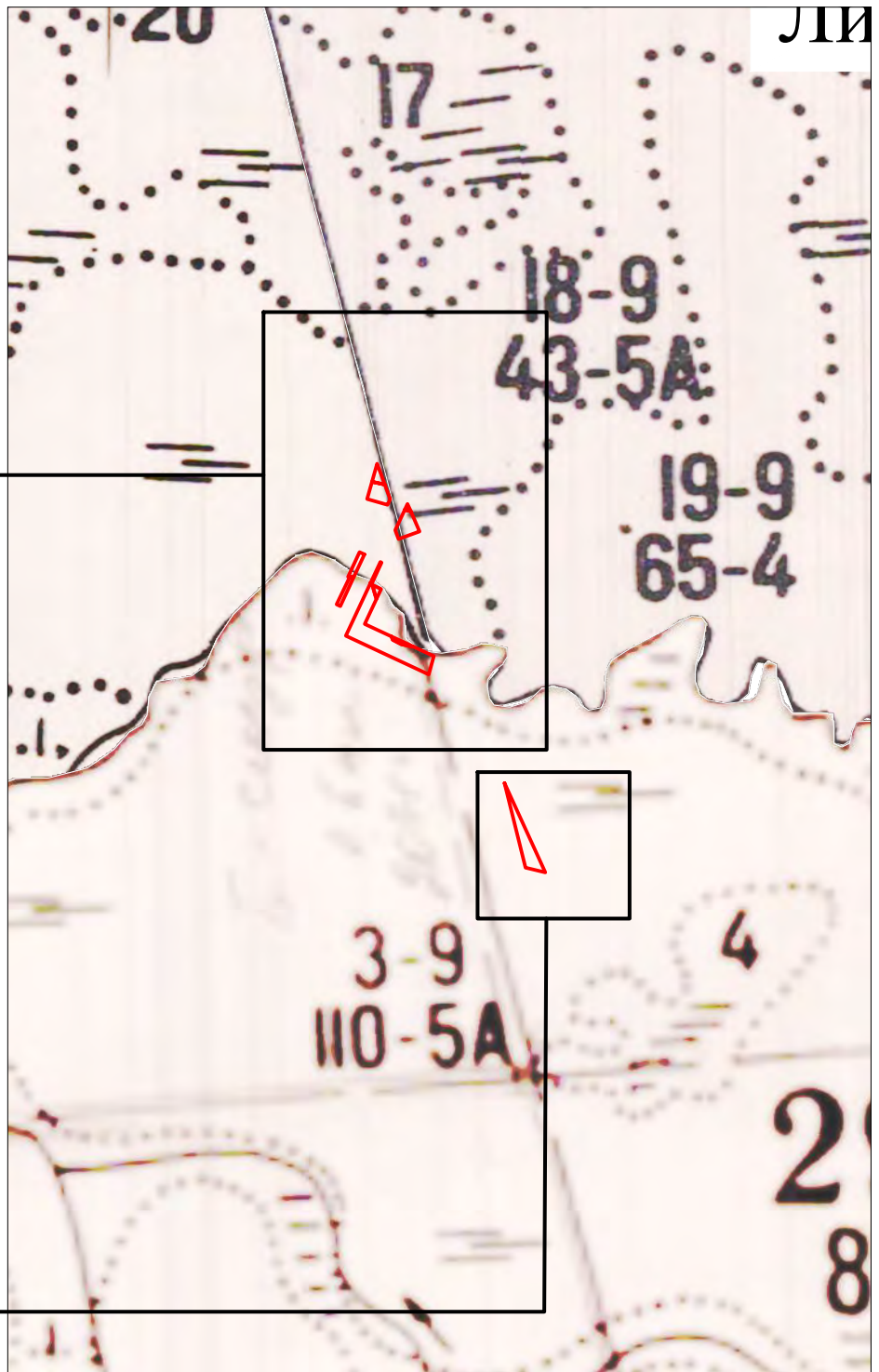
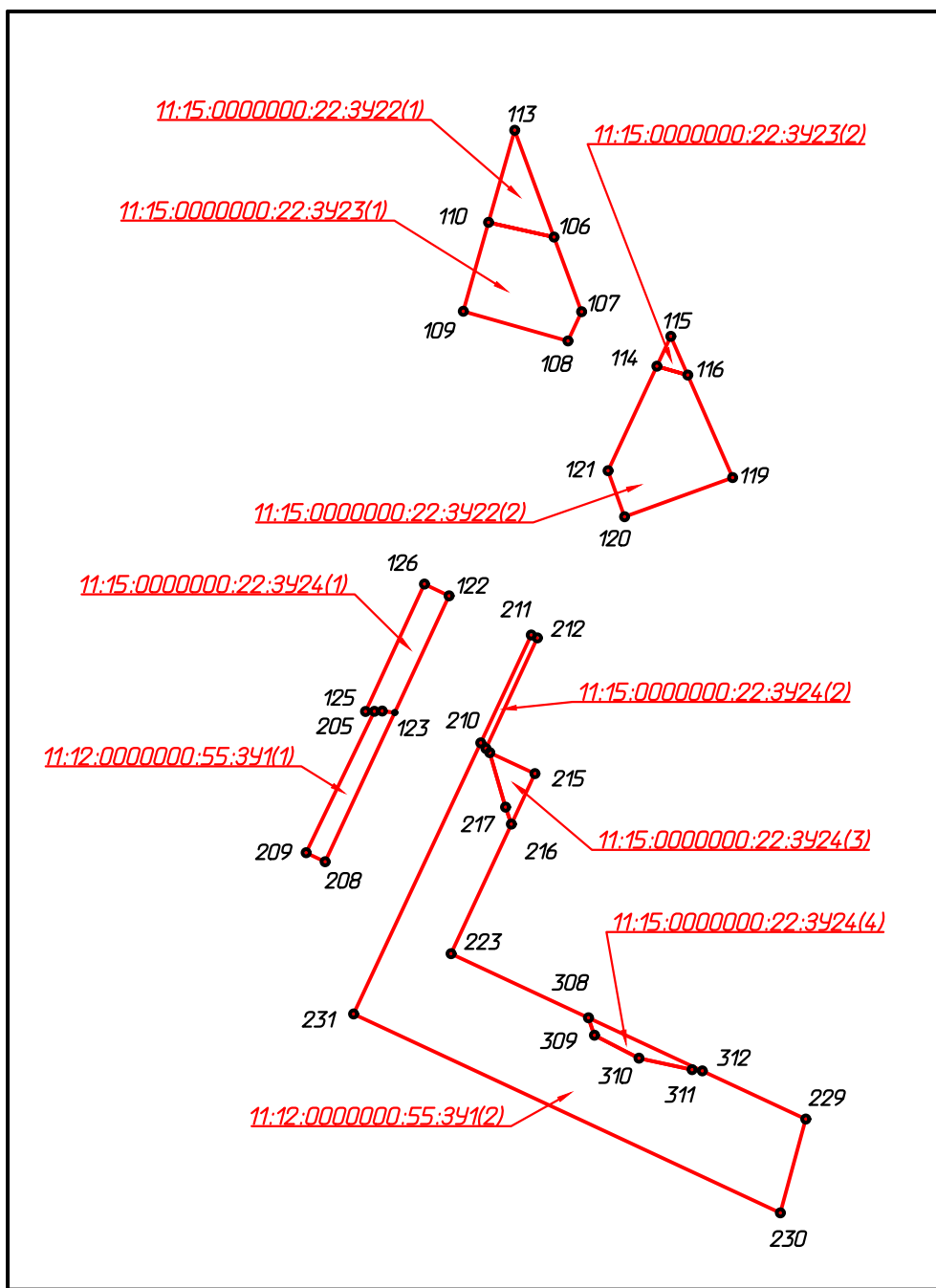
С



Согласовано			
Инд. № подл.	Взам. инв. №	Подп. и дата	

						75-01-2НИПИ/2022-ПМТ.Г2			
						Реконструкция дюкерных переходов Суворовского нефтяного месторождения по ТПП "ЛУКОЙЛ-Усинскнефтегаз"			
Изм.	Кол.уч.	Лист	№ док.	Подп.	Дата	Раздел 3 "Материалы по обоснованию проекта межевания территории. Графическая часть"	Стадия	Лист	Листов
Разраб.								3	
ГИП		Худяев К.							
Рук. гр.		Полищук Е.				Схема расположения проектируемого лесного участка Масштаб 1:10000	ООО "НИПИ нефти и газа УГТУ"		
Инженер		Тосенко Д.							

С

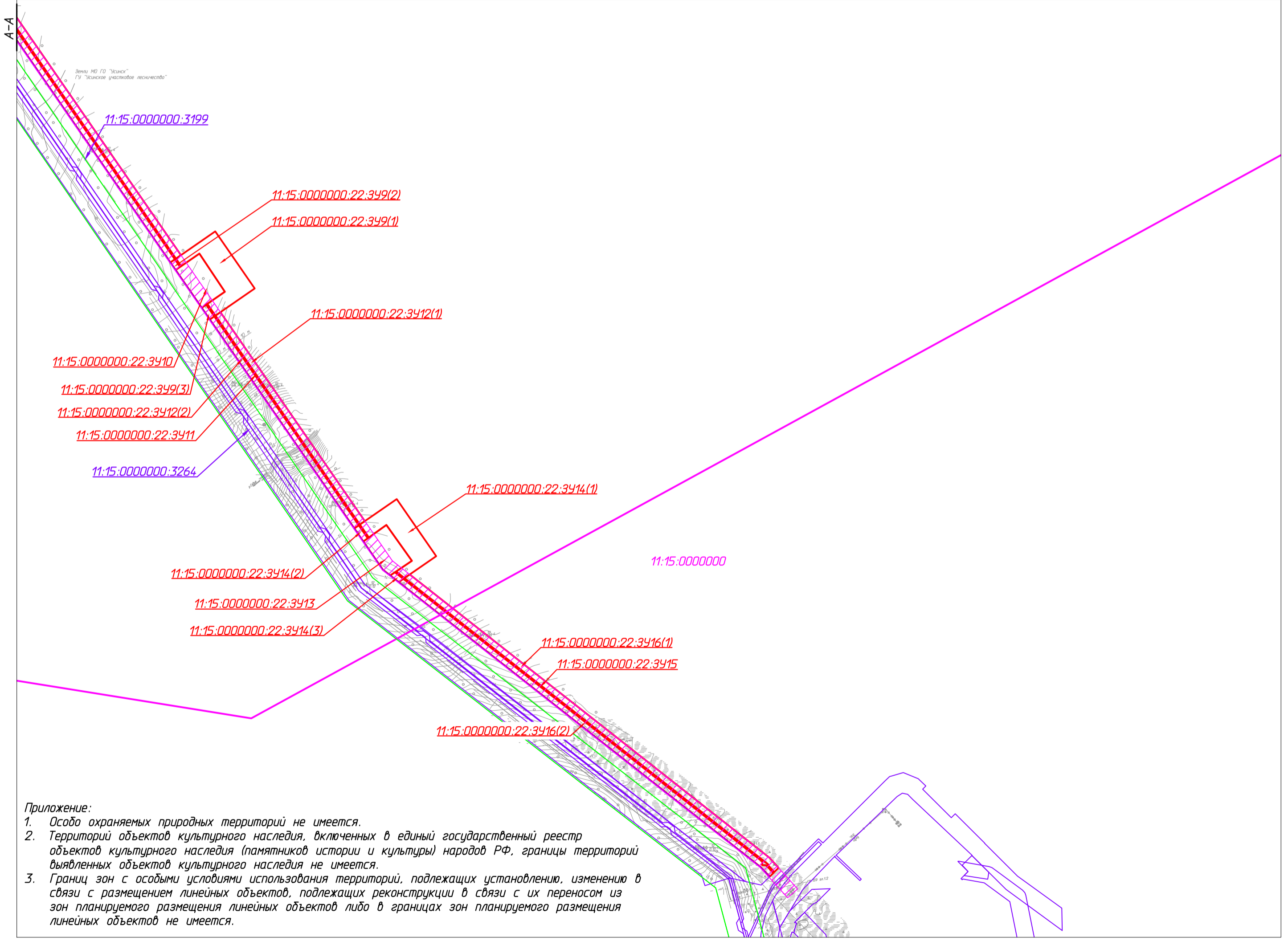
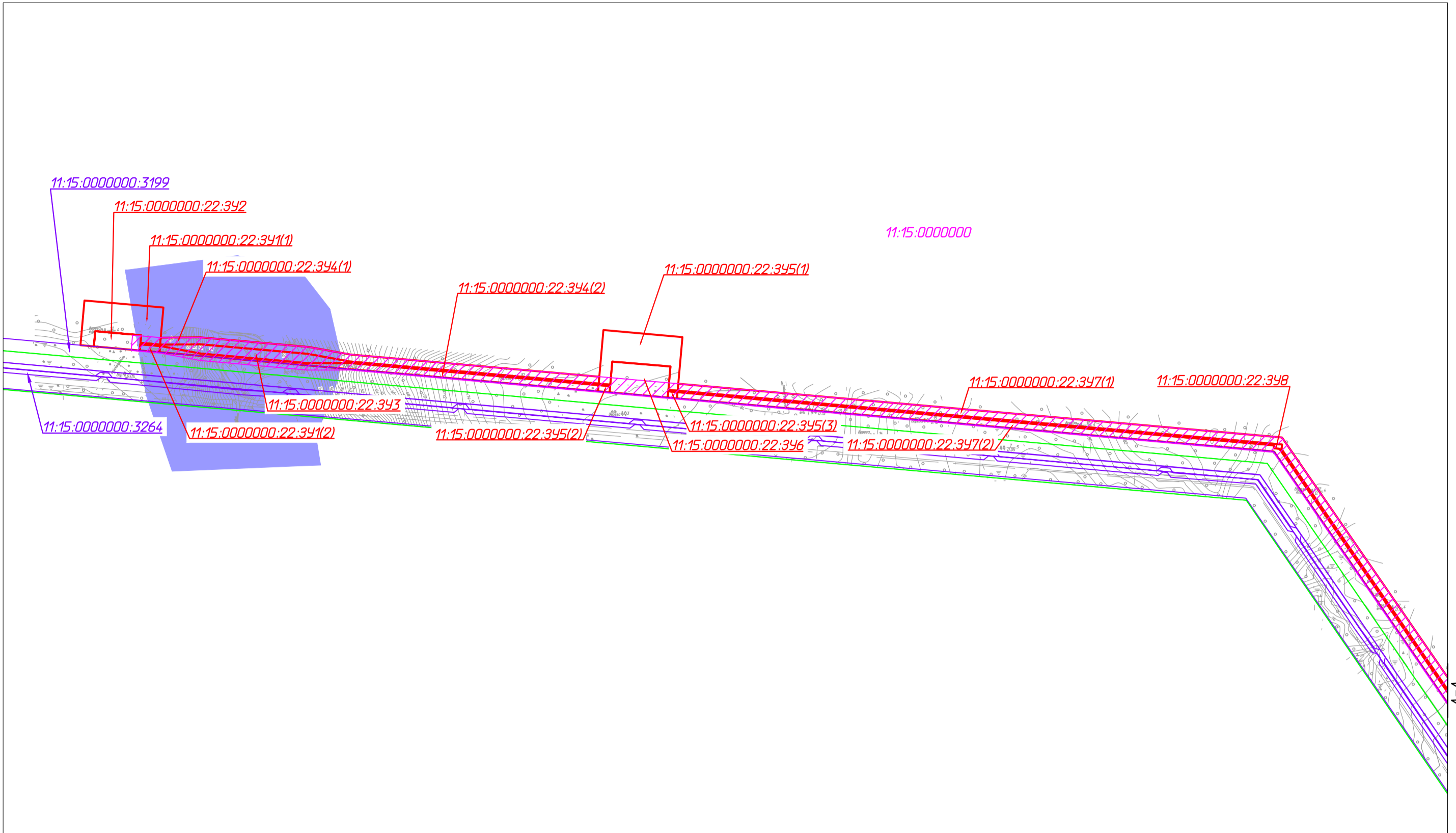


Согласовано	
Изм. № подл.	
Подп. и дата	
Взам. инв. №	

Изм.	Кол.уч.	Лист	№ док.	Подп.	Дата
Разраб.					
ГИП					
Рук. гр.					
Инженер					

75-01-2НИПИ/2022-ПМТ.Г2		
Реконструкция дюкерных переходов Суворовского нефтяного месторождения по ТПП "ЛУКОЙЛ-Усинскнефтегаз"		
Раздел 3 "Материалы по обоснованию проекта межевания территории. Графическая часть"	Стадия	Лист
	4	Листов
Схема расположения проектируемого лесного участка Масштаб 1:10000	ООО "НИПИ нефти и газа УГТУ"	



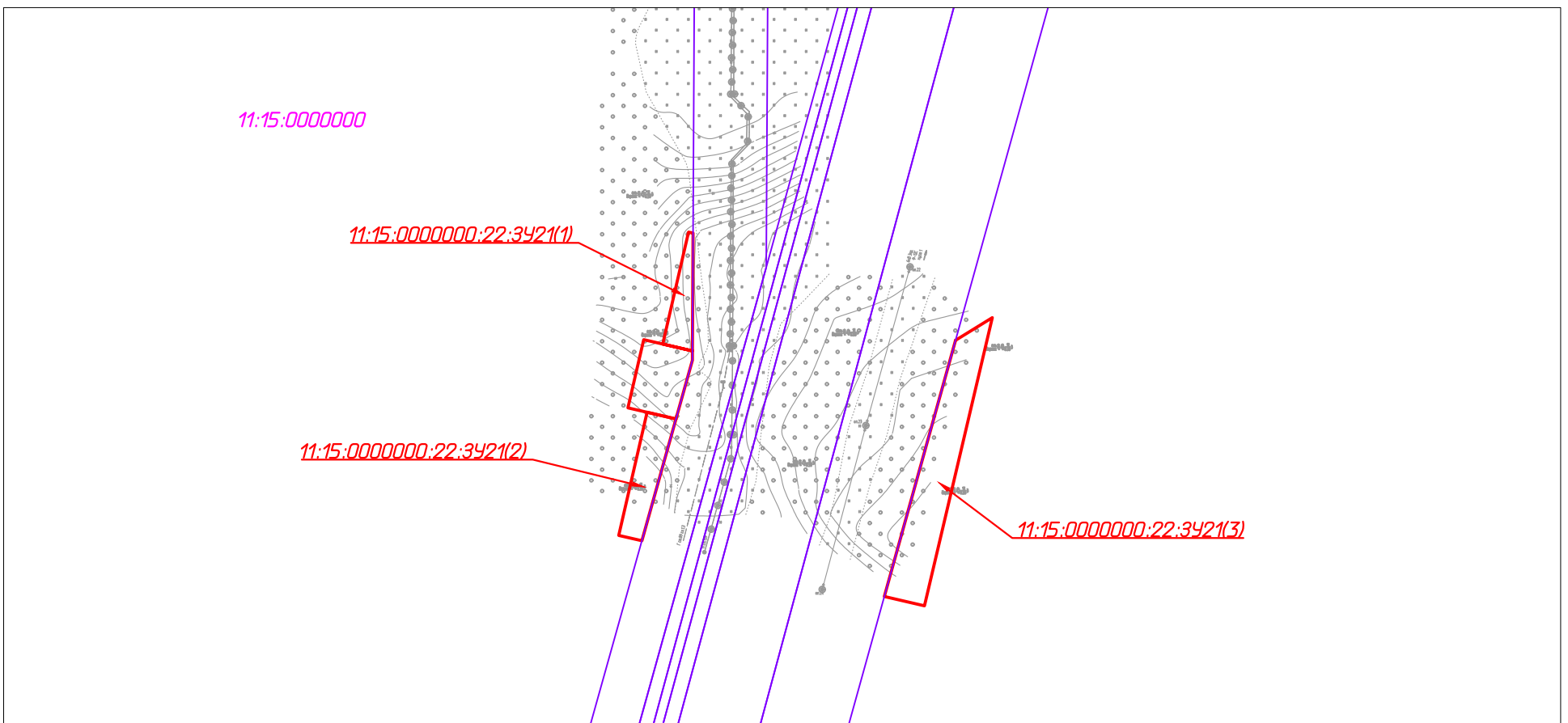
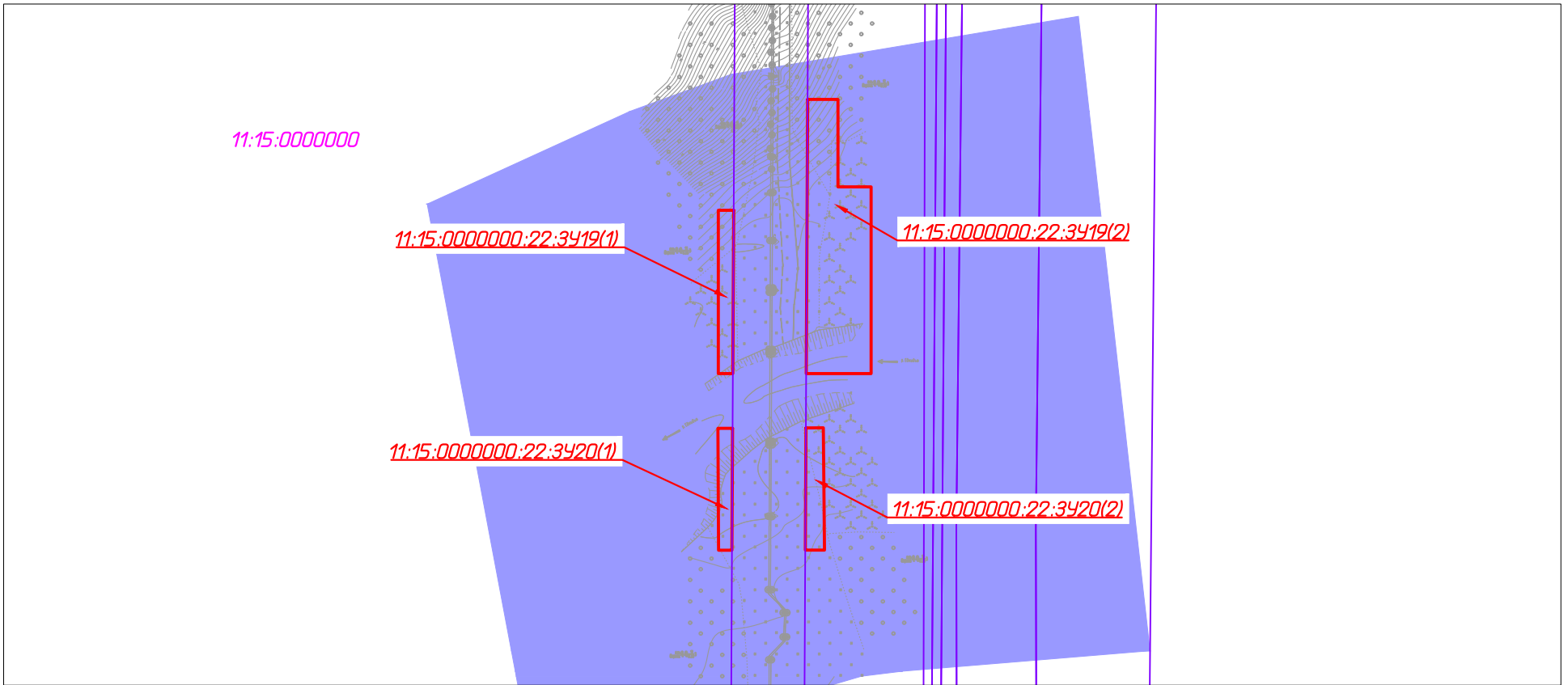
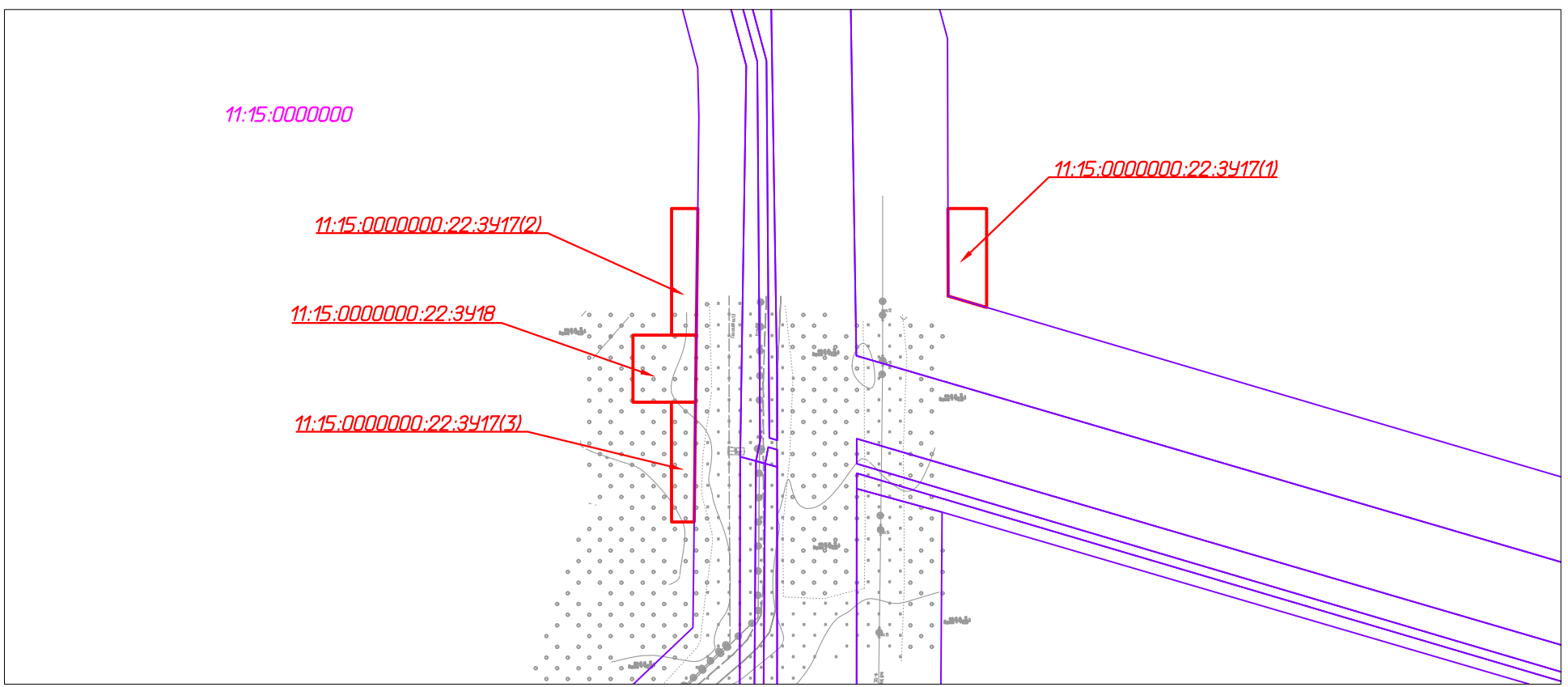


- Приложение:
1. Особо охраняемых природных территорий не имеется.
  2. Территорий объектов культурного наследия, включенных в единый государственный реестр объектов культурного наследия (памятников истории и культуры) народов РФ, границы территорий выделенных объектов культурного наследия не имеется.
  3. Границ зон с особыми условиями использования территорий, подлежащих установлению, изменению в связи с размещением линейных объектов, подлежащих реконструкции в связи с их переносом из зон планируемого размещения линейных объектов либо в границах зон планируемого размещения линейных объектов не имеется.

Условные обозначения	
Обозначение	Наименование
	Границы образуемых земельных участков
11:15.0000000:22.341(1)	Условные номера образуемых земельных участков
	Границы ЗОУИТ, подлежащие установлению в связи с размещением линейных объектов
	Границы ЗОУИТ, учтенные в ЕГРН
	Существующие объекты кап.строительства
11:15.0201003:115	Кадастровый номер земельного участка
	Границы существующих земельных участков земель
11:15.0000000	Номер кадастрового квартала
	Границы кадастрового квартала

					75-01-2НИПИ/2022-ПМТ.Г3				
					Реконструкция дюкерных переходов Суборского нефтяного месторождения по ТПП ЛУКОЙЛ-Усинскнефтегаз				
Изм.	Кол.уч.	Лист	№ док.	Подп.	Дата	Раздел 3 "Материалы по обоснованию проекта межевания территории. Графическая часть"	Стадия	Лист	Листов
Разраб.	ГИП	Худяев К.						1	
Рук. гр.	Инженер	Полицук Е.							
						Схема расположения земельных участков в границах ЗОУИТ Масштаб 1:5000	ООО "НИПИ нефти и газа УГТУ"		

Согласовано  
Изм. № подл.  
Взам. инв. №  
Подп. и дата

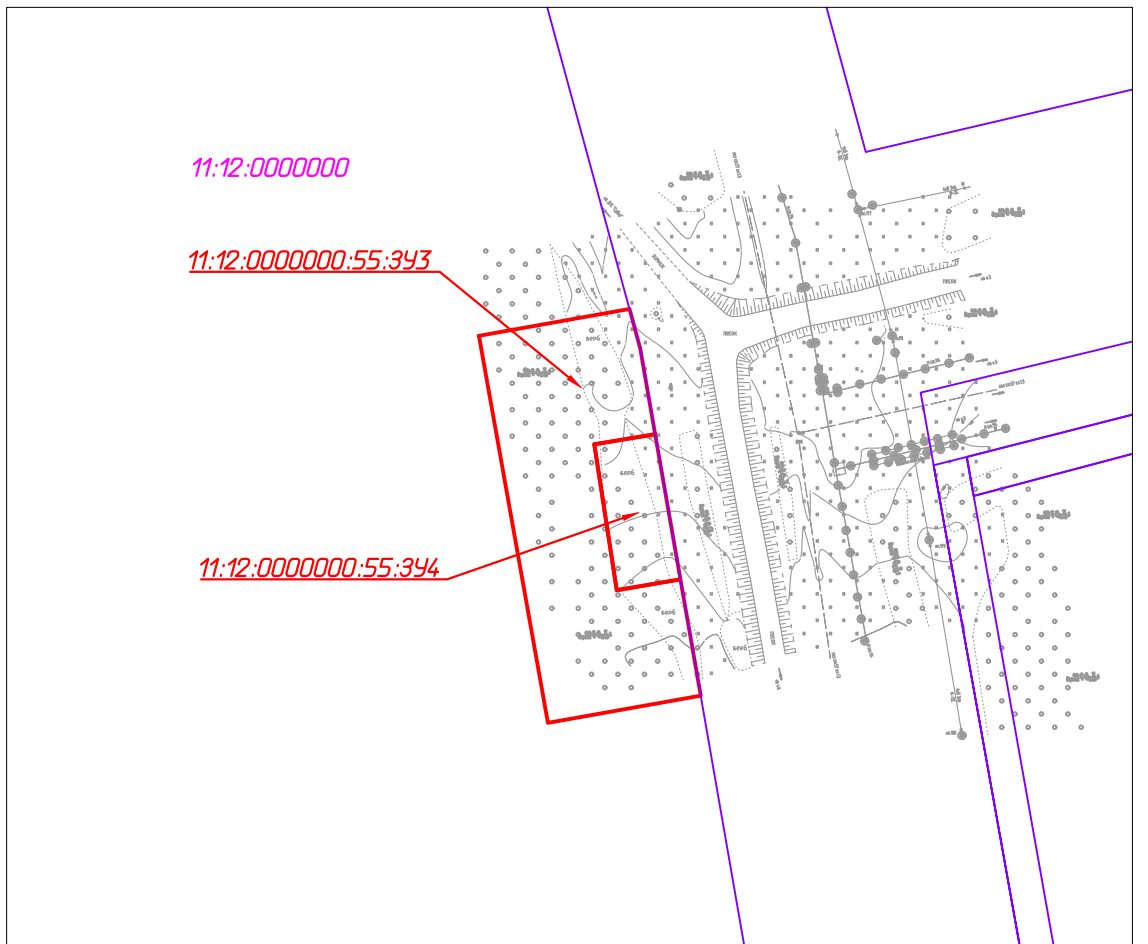
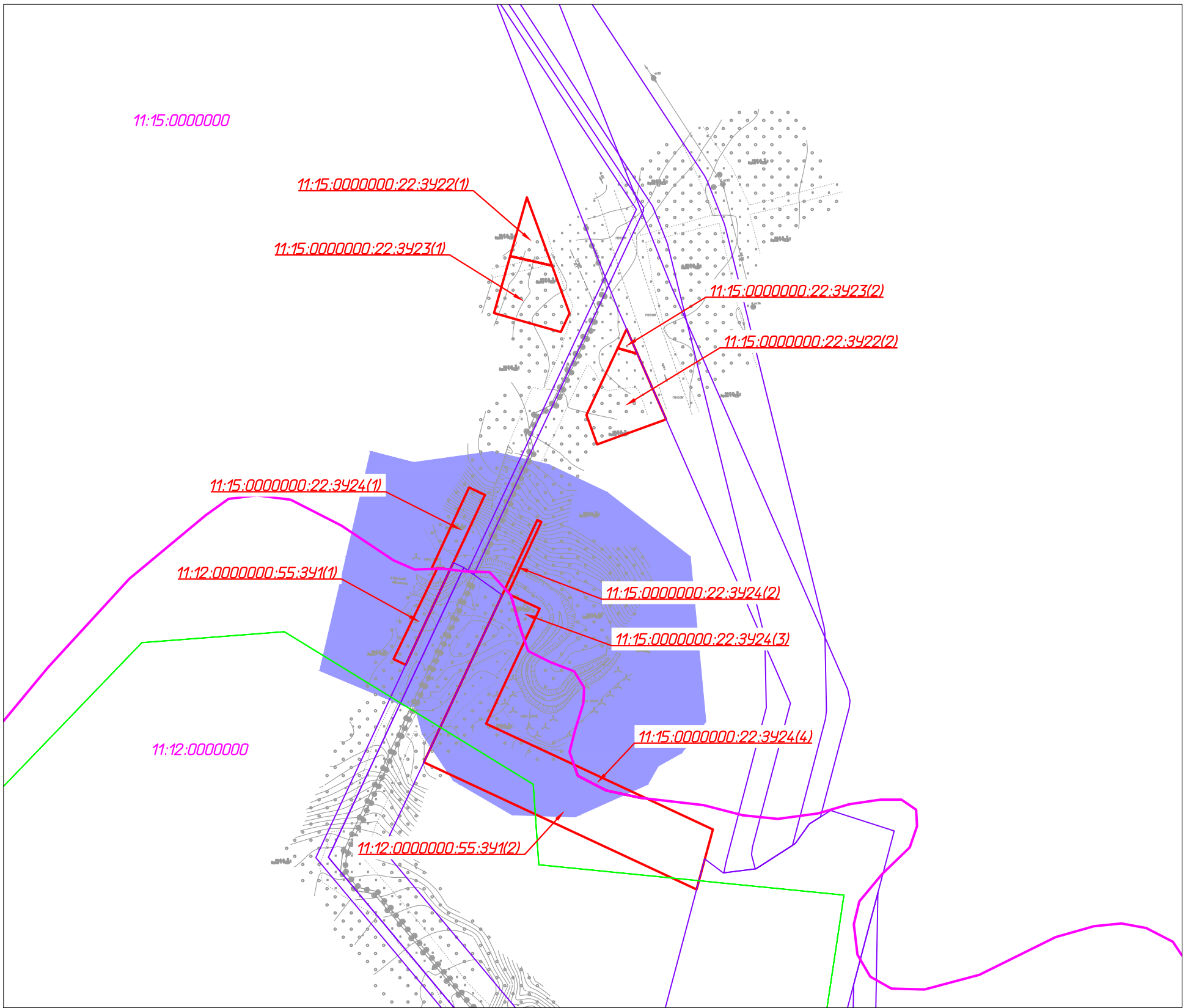


Инв. № подл.	Подп. и дата	Взам. инв. №	Согласовано	

Изм.	Кол.уч.	Лист	№ док.	Подп.	Дата
Разраб.					
ГИП		Худяев К.		<i>[Signature]</i>	
Рук. гр.		Полищук Е.		<i>[Signature]</i>	
Инженер		Тосенко Д.		<i>[Signature]</i>	

75-01-2НИПИ/2022-ПМТ.ГЗ		
Реконструкция дюкерных переходов Суворовского нефтяного месторождения по ТПП ЛУКОЙЛ-Усинскнефтегаз		
Раздел 3 "Материалы по обоснованию проект межевания территории. Графическая часть"	Стадия	Листов
	2	
Схема расположения земельных участков в границах ЗОУИТ Масштаб 1:2000	ООО "НИПИ нефти и газа УГТУ"	

Условные обозначения см. лист 1.



Согласовано			
Взам. инв. №			
Подп. и дата			
Инв. № подл.			

Изм.	Кол.уч.	Лист	№ док.	Подп.	Дата
Разраб.					
ГИП		Худяев К.		<i>[Signature]</i>	
Рцк. гр.		Полищук Е.		<i>[Signature]</i>	
Инженер		Тосенко Д.		<i>[Signature]</i>	

75-01-2НИПИ/2022-ПМТ.ГЗ		
Реконструкция дюкерных переходов Суворовского нефтяного месторождения по ТПП ЛУКОЙЛ-Усинскнефтегаз		
Раздел 3 "Материалы по обоснованию проект межевания территории. Графическая часть"	Стадия	Лист
		3
Схема расположения земельных участков в границах ЗОУИТ Масштаб 1:2000	ООО "НИПИ нефти и газа УГТУ"	

Условные обозначения см. лист 1.

**Раздел 4 «МАТЕРИАЛЫ ПО ОБОСНОВАНИЮ  
ПРОЕКТА МЕЖЕВАНИЯ ТЕРРИТОРИИ. ПОЯСНИТЕЛЬНАЯ ЗАПИСКА»**

**а) обоснование определения местоположения границ образуемых земельных участков с учетом соблюдения требований к образуемым земельным участкам, в том числе требований к предельным (минимальным и (или) максимальным) размерам земельных участков:**

Границы образуемых земельных участков определены с учетом красных линий, установленных границ смежных земельных участков, естественных границ земельного участка.

Нормы отвода земель для размещения ВЛ-6 кВ определяются согласно ВСН 14278тм-11 «Нормы отвода земель для электрических сетей напряжением 0,38-750 кВ».

**б) обоснование способа образования земельного участка:**

- образуемые земельные участки формируются путем раздела земельных участков лесного фонда с кадастровыми номерами 11:15:0000000:22 и 11:12:0000000:55 с сохранением исходного земельного участка в соответствии со ст. 11.4 Земельного кодекса РФ от 25.10.2001 №136-ФЗ;

**в) обоснование определения размеров образуемого земельного участка:**

Минимальный размер земельного участка для установки опоры воздушной линии электропередачи напряжением до 10 кВ включительно (опоры линии связи, обслуживающей электрическую сеть) определяется как площадь контура, равного поперечному сечению опоры на уровне поверхности земли.

Конкретные размеры земельных участков для установки опор воздушных линий электропередачи (опор линий связи, обслуживающих электрические сети) определяются исходя из необходимости закрепления опор в земле, размеров и типов опор, несущей способности грунтов и необходимости инженерного обустройства площадки опоры с целью обеспечения ее устойчивости и безопасной эксплуатации.

**г) обоснование определения границ публичного сервитута, подлежащего установлению в соответствии с законодательством Российской Федерации:**

Установление публичного сервитута не предусмотрено проектом.

Инв. № подл.	Подп. и дата	Взам. инв №

Изм.	Кол.уч	Лист	№ док.	Подп.	Дата

75-01-2НИПИ/2022-ПМТ.Т1

Лист